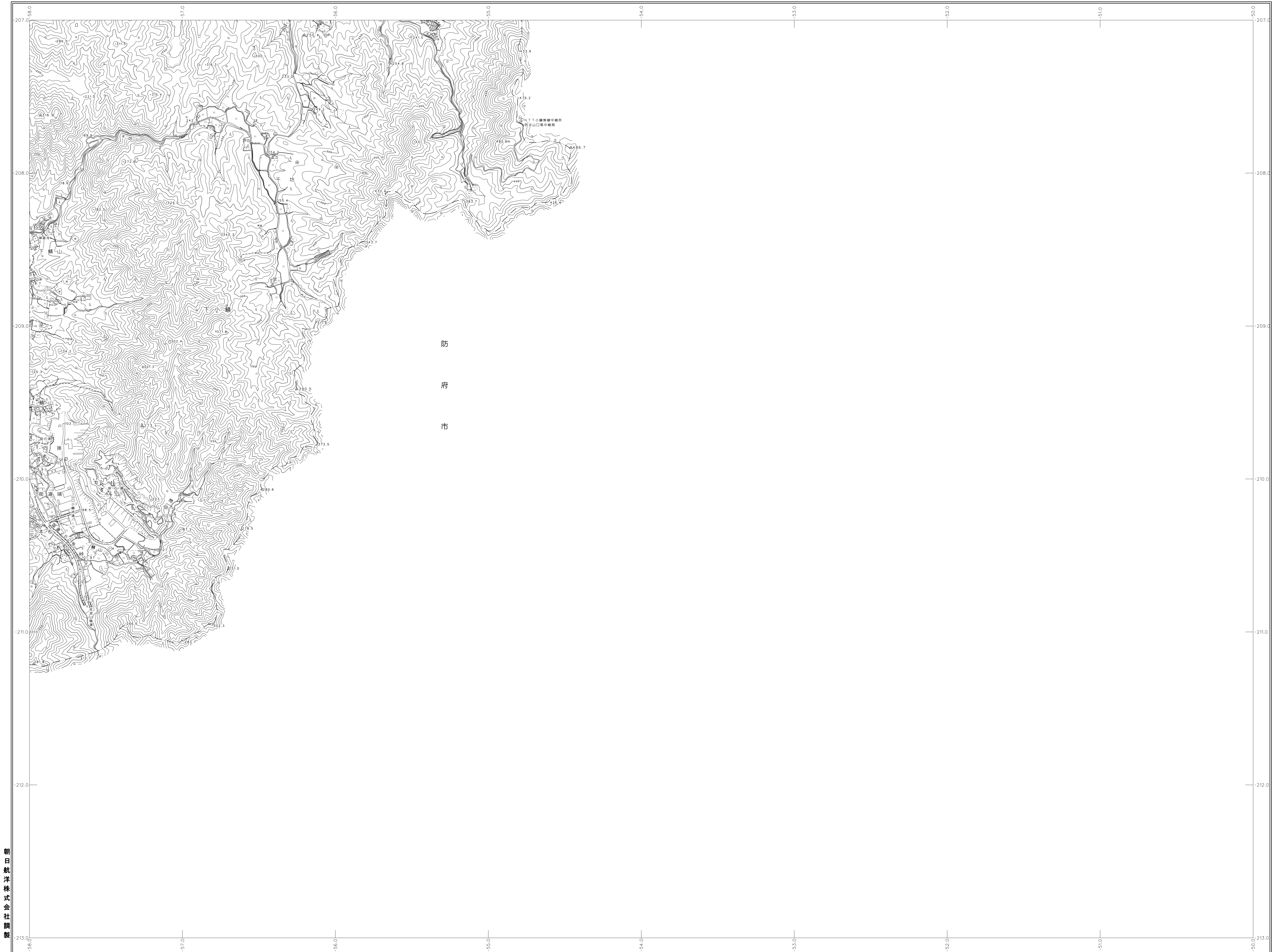
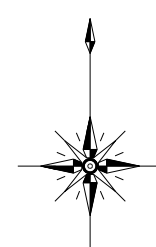


1 : 10,000
No. 10

山口市都市計画図



		1	
	2	3	
	4	5	6
7	8	9	10
11	12	13	
14	15	16	



0/1 2/2

[illegible]

座標系は平成14年国土交通省告示第9条の規定による第Ⅲ座標系
投影は横メルカトル図法
図郭に表示してある座標値はキロメートル単位
方眼は1.0キロメートル間隔
高さの基準は東京湾の平均海面
等高線の間隔は10メートル
平面直角座標値は、世界測地系による

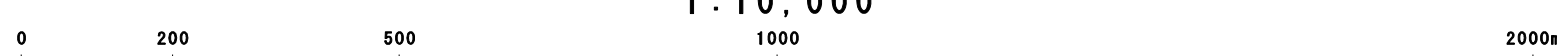
山口市

No. 10

朝日航洋株式会社調製

平成24年3月作成 山口市都市計画図1:2,500を1:10,000に編集して作成したものである。

1 : 10,000



「この測量成果は、国土地理院長の承認及び助言を得て同院所管の測量成果を使用して得たものである（承認番号）平23 中公 第 30 号」