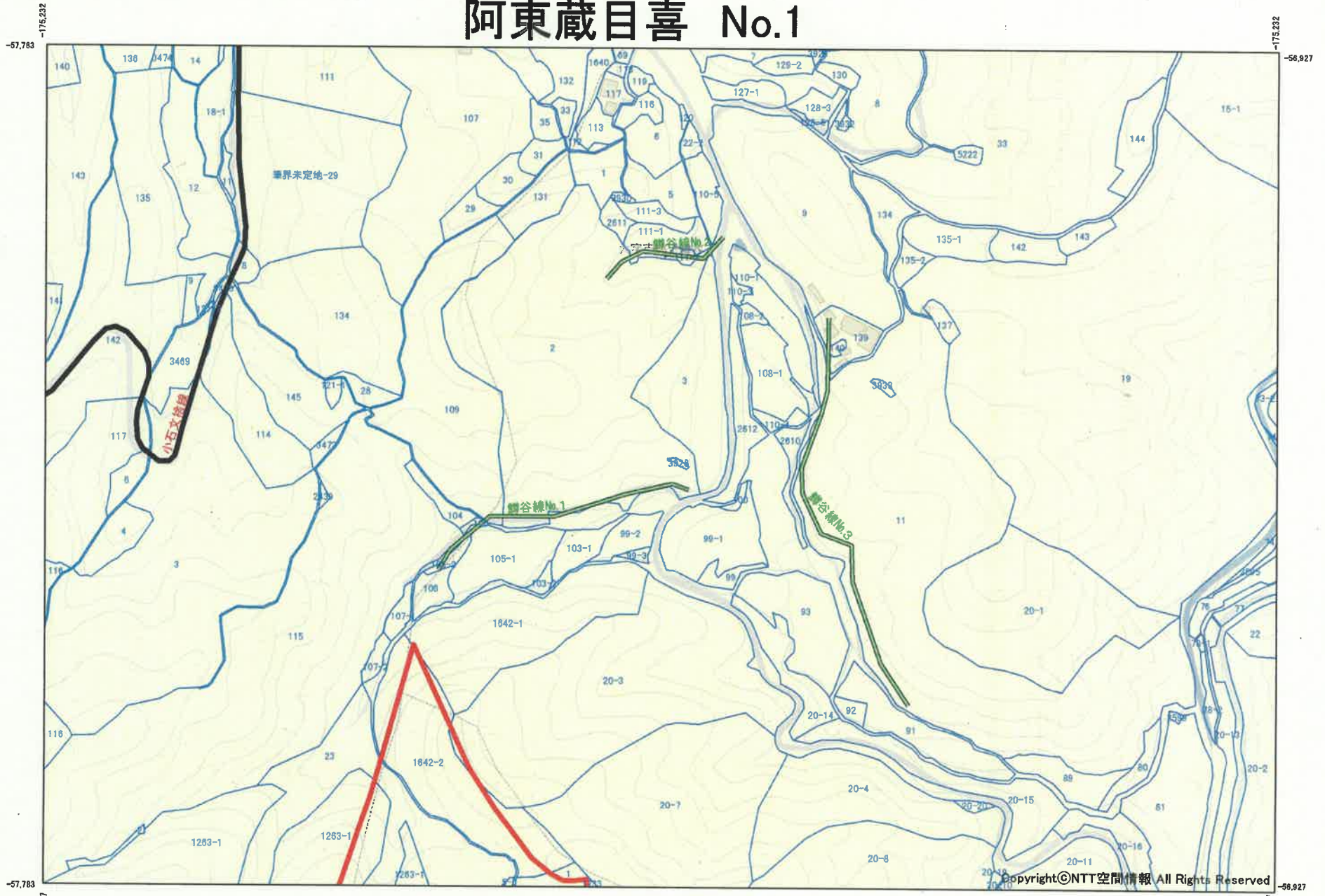


阿東蔵目喜 No.1




凡例

- 市町村界
- 林道
- 作業道
- 森林地籍図



1:2,500



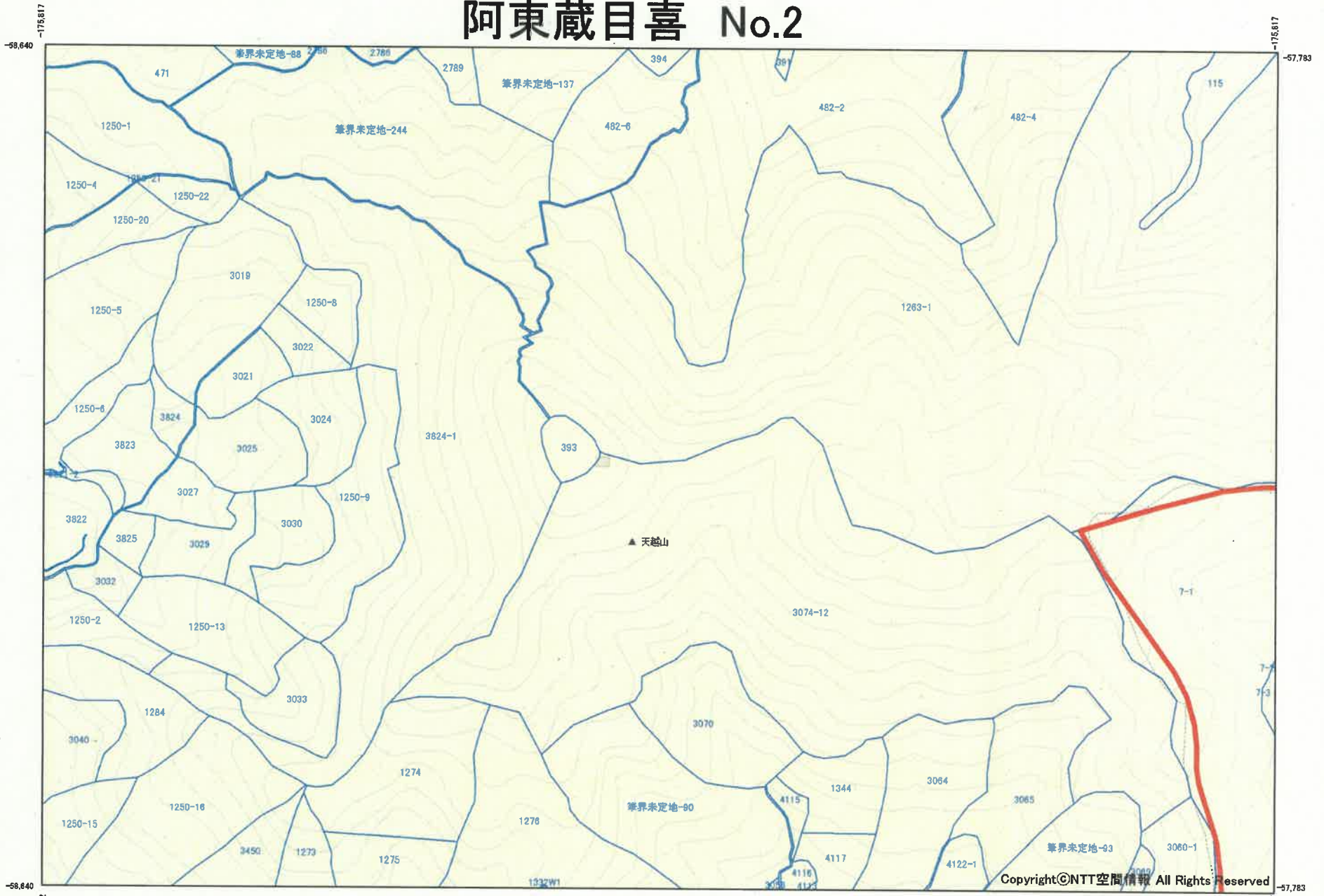
・この測量成果は、岩国市の承認を得て、同市所管の測量成果を使用して作成したものである。(承認番号 平23都市第1096号)
 ・この地図は、国土地理院長の承認を得て、同院発行の数値地図200000(地図画像)、数値地図50000(地図画像)、数値地図25000(地図画像)、電子地形図25000及び電子地形図20万を複製したものである。(承認番号平29情復、第554号)
 ・この地図の作成に当たっては、国土地理院長の承認を得て、同院発行の基礎地図情報を使用した。(承認番号 平29情使、第502)
 ・この森林計画図(簿)は、森林法第5条に基づく地域森林計画を樹立するために必要な森林資源の把握を目的として作成したもので、個々の森林の境界、地番、所有者等を確認の上、作成したものではありません。したがって、個々の森林の所有権、所有界、面積等土地に関する諸権利及び立木竹の評価について証明するものではありません。

阿東蔵目喜 No.2

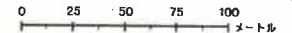


凡例

- 市町村界
- 林道
- 作業道
- 森林地籍図



1:2,500



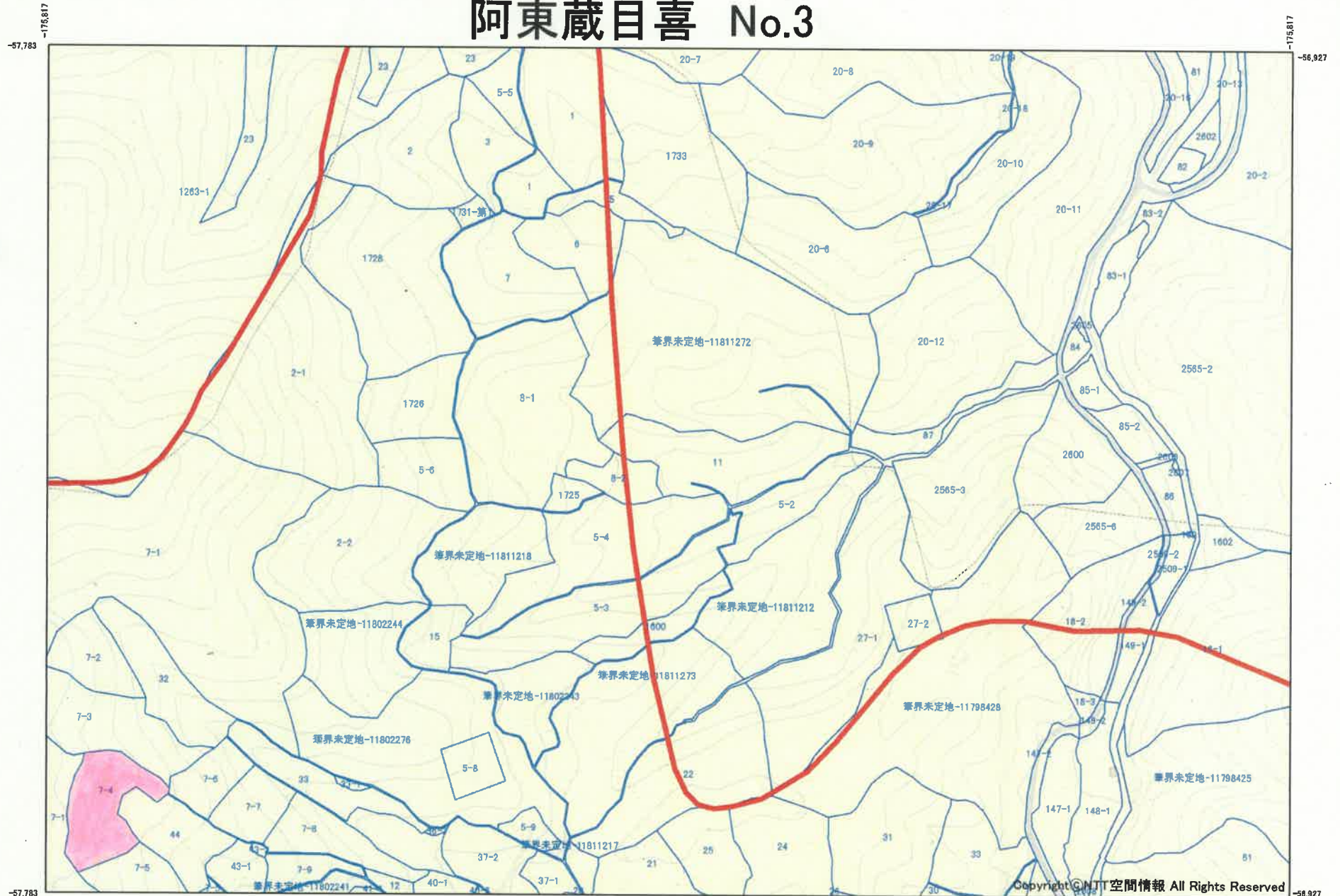
・この測量成果は、岩国市の承認を得て、同市所管の測量成果を使用して作成したものである。(承認番号 平23都市第1096号)
・この地図は、国土地理院長の承認を得て、同院発行の数値地図200000(地図画像)、数値地図50000(地図画像)、数値地図25000(地図画像)、電子地形図25000及び電子地形図20万を複製したものである。(承認番号平29情復、第554号)
・この地図の作成に当たっては、国土地理院長の承認を得て、同院発行の基盤地図情報を使用した。(承認番号 平29情使、第502)
・この森林計画図(簿)は、森林法第5条に基づく地域森林計画を樹立するために必要な森林資源の把握を目的として作成したもので、個々の森林の境界、地番、所有者等を確認の上、作成したものではありません。したがって、個々の森林の所有権、所有界、面積等土地に関する諸権利及び立木竹の評価について証明するものではありません。

阿東蔵目喜 No.3

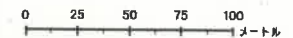


凡例

- 市町村界
- 林道
- 作業道
- 森林地籍図



1:2,500



Copyright © NIT 空間情報 All Rights Reserved

・この測量成果は、岩国市の承認を得て、同市所管の測量成果を使用して作成したものである。(承認番号 平23都市第1096号)
・この地図は、国土地理院長の承認を得て、同院発行の数値地図200000(地図画像)、数値地図50000(地図画像)、数値地図25000(地図画像)、電子地形図25000及び電子地形図20万を複製したものである。(承認番号平29情複、第554号)
・この地図の作成に当たっては、国土地理院長の承認を得て、同院発行の基盤地図情報を使用した。(承認番号 平29情使、第502)
・この森林計画図(簿)は、森林法第5条に基づく地域森林計画を樹立するために必要な森林資源の把握を目的として作成したもので、個々の森林の境界、地番、所有者等を確認の上、作成したものではありません。したがって、個々の森林の所有権、所有界、面積等土地に関する諸権利及び立木竹の評価について証明するものではありません。

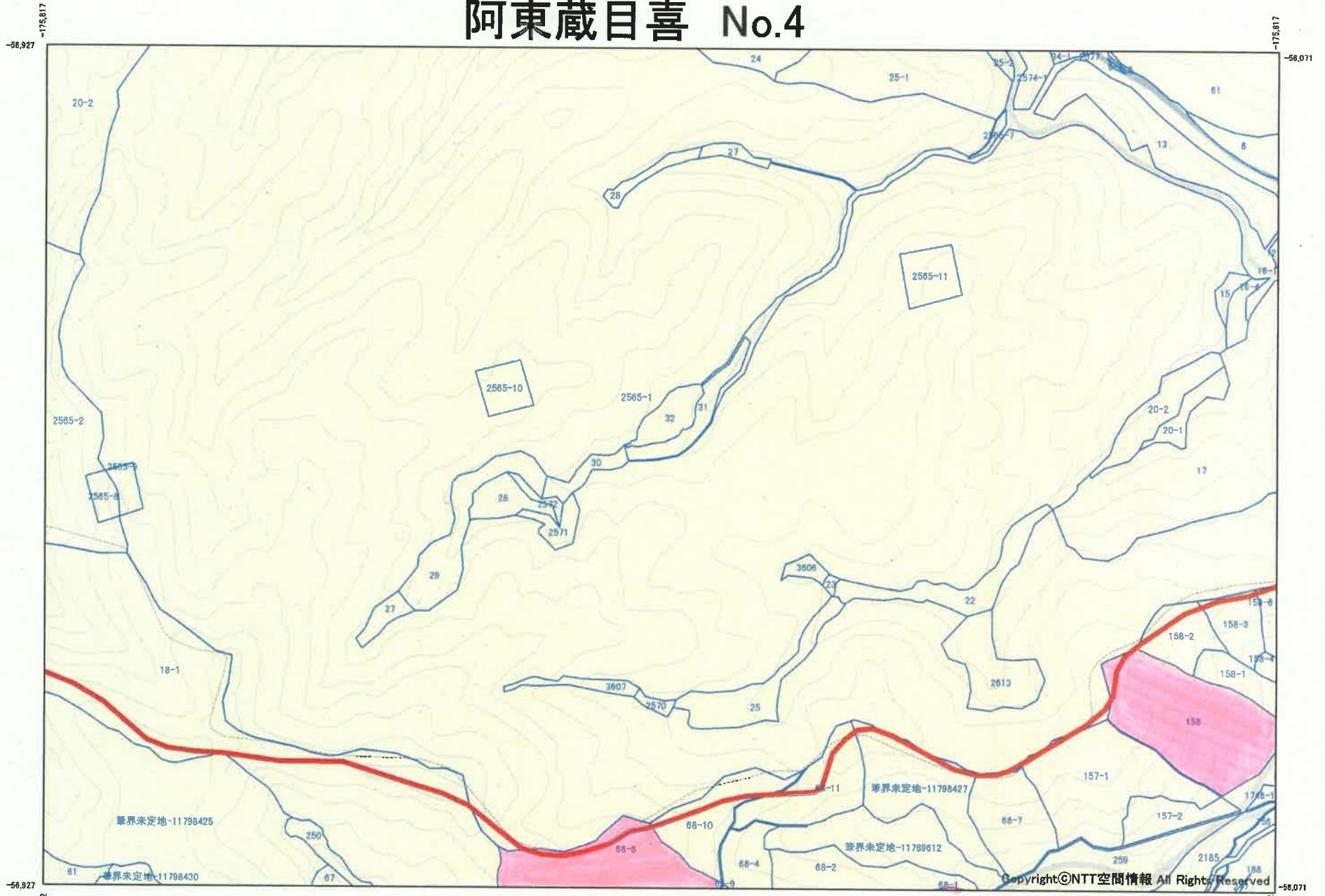
山口県

阿東蔵目喜 No.4




凡例

- 市町村界
- 林道
- 作業道
- 森林地籍図



1:2,500



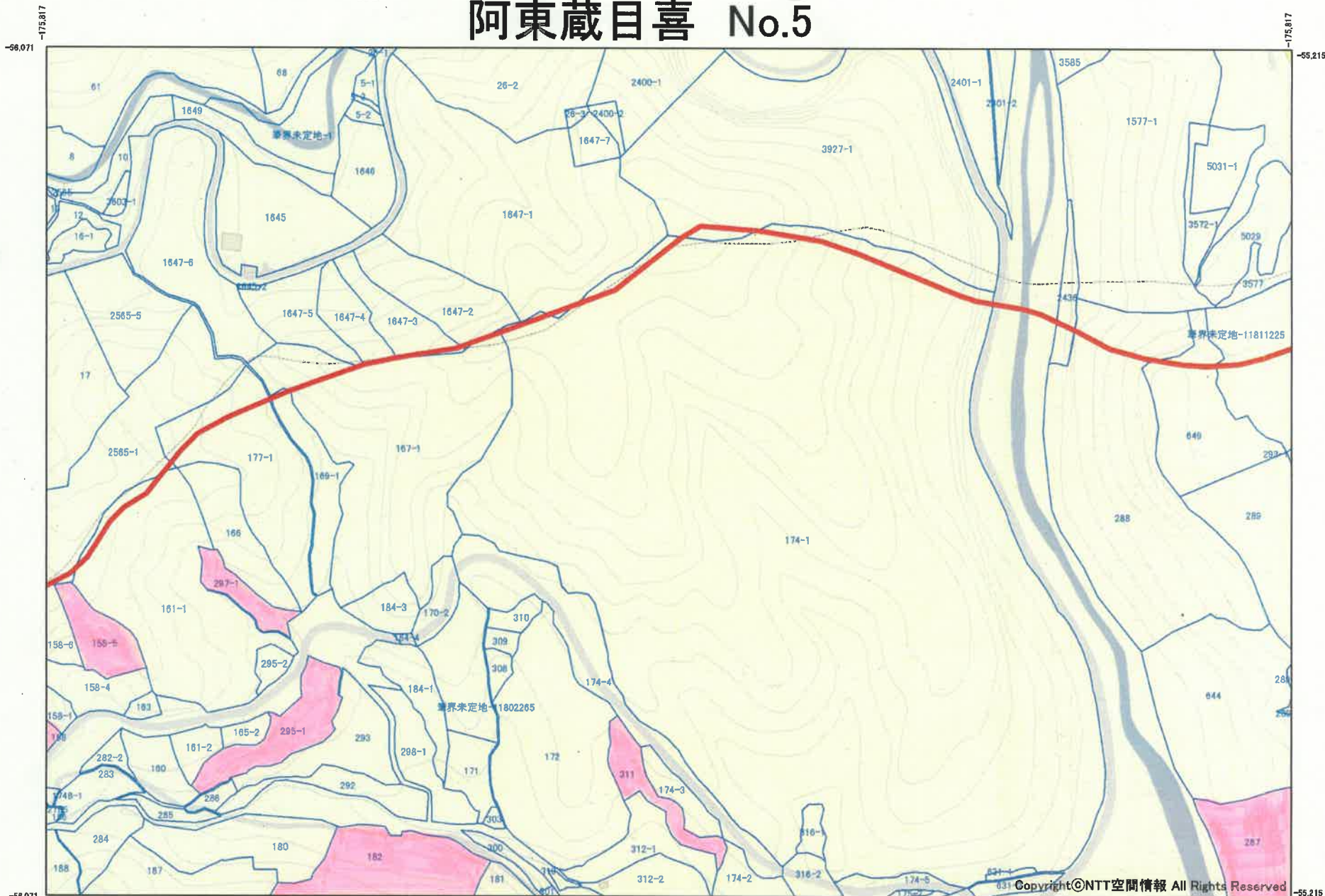
・この測量成果は、岩国市の承認を得て、同市所管の測量成果を使用して作成したものである。(承認番号 平23都市第1096号)
・この地図は、国土地理院長の承認を得て、同院発行の数値地図200000(地図画像)、数値地図50000(地図画像)、数値地図25000(地図画像)、電子地形図25000及び電子地形図20万を複製したものである。(承認番号平29情復、第554号)
・この地図の作成に当たっては、国土地理院長の承認を得て、同院発行の基盤地図情報を使用した。(承認番号 平29情使、第502)
・この森林計画図(簿)は、森林法第5条に基づき地域森林計画を樹立するために必要な森林資源の把握を目的として作成したもので、個々の森林の境界、地番、所有者等を確認の上、作成したものではありません。したがって、個々の森林の所有権、所有界、面積等土地に関する諸権利及び立木竹の評価について証明するものではありません。

阿東蔵目喜 No.5

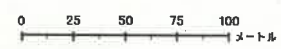


凡例

- 市町村界
- 林道
- 作業道
- 森林地籍図



1:2,500



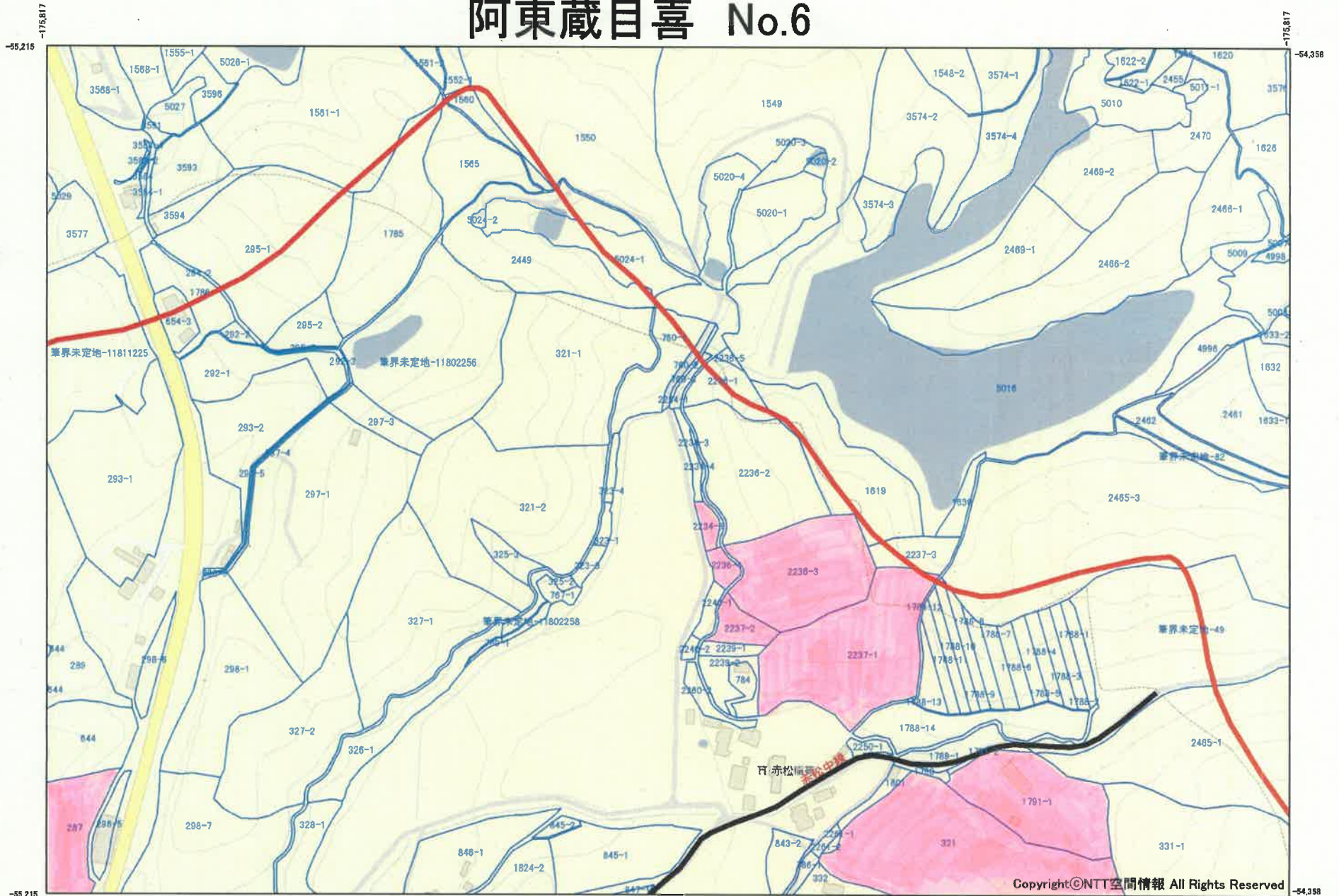
・この測量成果は、岩国市の承認を得て、同市所管の測量成果を使用して作成したものである。(承認番号 平23都市第1096号)
 ・この地図は、国土地理院長の承認を得て、同院発行の数値地図200000(地図画像)、数値地図50000(地図画像)、数値地図25000(地図画像)、電子地形図25000及び電子地形図20万を複製したものである。(承認番号平29情複、第554号)
 ・この地図の作成に当たっては、国土地理院長の承認を得て、同院発行の基盤地図情報を使用した。(承認番号 平29情使、第502)
 ・この森林計画図(簿)は、森林法第5条に基づく地域森林計画を樹立するために必要な森林資源の把握を目的として作成したもので、個々の森林の境界、地番、所有者等を確認の上、作成したものではありません。したがって、個々の森林の所有権、所有界、面積等土地に関する諸権利及び立木竹の評価について証明するものではありません。

阿東蔵目喜 No.6



凡例

- 市町村界
- 林道
- 作業道
- 森林地籍図



1:2,500



Copyright©NTT空間情報 All Rights Reserved

・この測量成果は、岩国市の承認を得て、同市所管の測量成果を使用して作成したものである。(承認番号 平23都市第1096号)
 ・この地図は、国土地理院長の承認を得て、同院発行の数値地図200000(地図画像)、数値地図50000(地図画像)、数値地図25000(地図画像)、電子地形図25000及び電子地形図20万を複製したものである。(承認番号平29情複、第554号)。
 ・この地図の作成に当たっては、国土地理院長の承認を得て、同院発行の基盤地図情報を使用した。(承認番号 平29情使、第502)
 ・この森林計画図(簿)は、森林法第5条に基づく地域森林計画を樹立するために必要な森林資源の把握を目的として作成したもので、個々の森林の境界、地番、所有者等を確認の上、作成したものではありません。したがって、個々の森林の所有権、所有界、面積等土地に関する諸権利及び立木竹の評価について証明するものではありません。

山口県

阿東蔵目喜 No.7



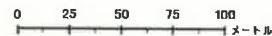
凡例

- 市町村界
- 林道
- 作業道
- 森林地籍図



Copyright©NTT空間情報 All Rights Reserved

1:2,500



・この測量成果は、岩国市の承認を得て、同市所管の測量成果を使用して作成したものである。(承認番号 平23都市第1096号)
 ・この地図は、国土地理院長の承認を得て、同院発行の数値地図200000(地図画像)、数値地図50000(地図画像)、数値地図25000(地図画像)、電子地形図25000及び電子地形図20万を複製したものである。(承認番号平29情複、第554号)
 ・この地図の作成に当たっては、国土地理院長の承認を得て、同院発行の基盤地図情報を使用した。(承認番号 平29情使、第502)
 ・この森林計画図(簿)は、森林法第5条に基づく地域森林計画を樹立するために必要な森林資源の把握を目的として作成したもので、個々の森林の境界、地番、所有者等を確認の上、作成したものではありません。したがって、個々の森林の所有権、所有界、面積等土地に関する諸権利及び立木竹の評価について証明するものではありません。

山口県

阿東蔵目喜 No.8



凡例

- 市町村界
- 林道
- 作業道
- 森林地籍図



1:2,500



・この測量成果は、岩国市の承認を得て、同市所管の測量成果を使用して作成したものである。(承認番号 平23都市第1096号)
 ・この地図は、国土地理院長の承認を得て、同院発行の数値地図200000(地図画像)、数値地図50000(地図画像)、数値地図25000(地図画像)、電子地形図25000及び電子地形図20万を複製したものである。(承認番号平29情複、第554号)
 ・この地図の作成に当たっては、国土地理院長の承認を得て、同院発行の基盤地図情報を使用した。(承認番号 平29情使、第502)
 ・この森林計画図(簿)は、森林法第5条に基づく地域森林計画を樹立するために必要な森林資源の把握を目的として作成したもので、個々の森林の境界、地番、所有者等を確認の上、作成したものではありません。したがって、個々の森林の所有権、所有界、面積等土地に関する諸権利及び立木竹の評価について証明するものではありません。

山口県

阿東蔵目喜 No.9




凡例

- 市町村界
- 林道
- 作業道
- 森林地籍図



1:2,500



Copyright©NTT空間情報 All Rights Reserved

・この測量成果は、岩国市の承認を得て、同市所管の測量成果を使用して作成したものである。(承認番号 平23都市第1096号)
 ・この地図は、国土地理院長の承認を得て、同院発行の数値地図200000(地図画像)、数値地図50000(地図画像)、数値地図25000(地図画像)、電子地形図25000及び電子地形図20万を複製したものである。(承認番号平29情復、第554号)
 ・この地図の作成に当たっては、国土地理院長の承認を得て、同院発行の基盤地図情報を使用した。(承認番号 平29情使、第502)
 ・この森林計画図(簿)は、森林法第5条に基づく地域森林計画を樹立するために必要な森林資源の把握を目的として作成したもので、個々の森林の境界、地番、所有者等を確認の上、作成したものではありません。したがって、個々の森林の所有権、所有界、面積等土地に関する諸権利及び立木竹の評価について証明するものではありません。

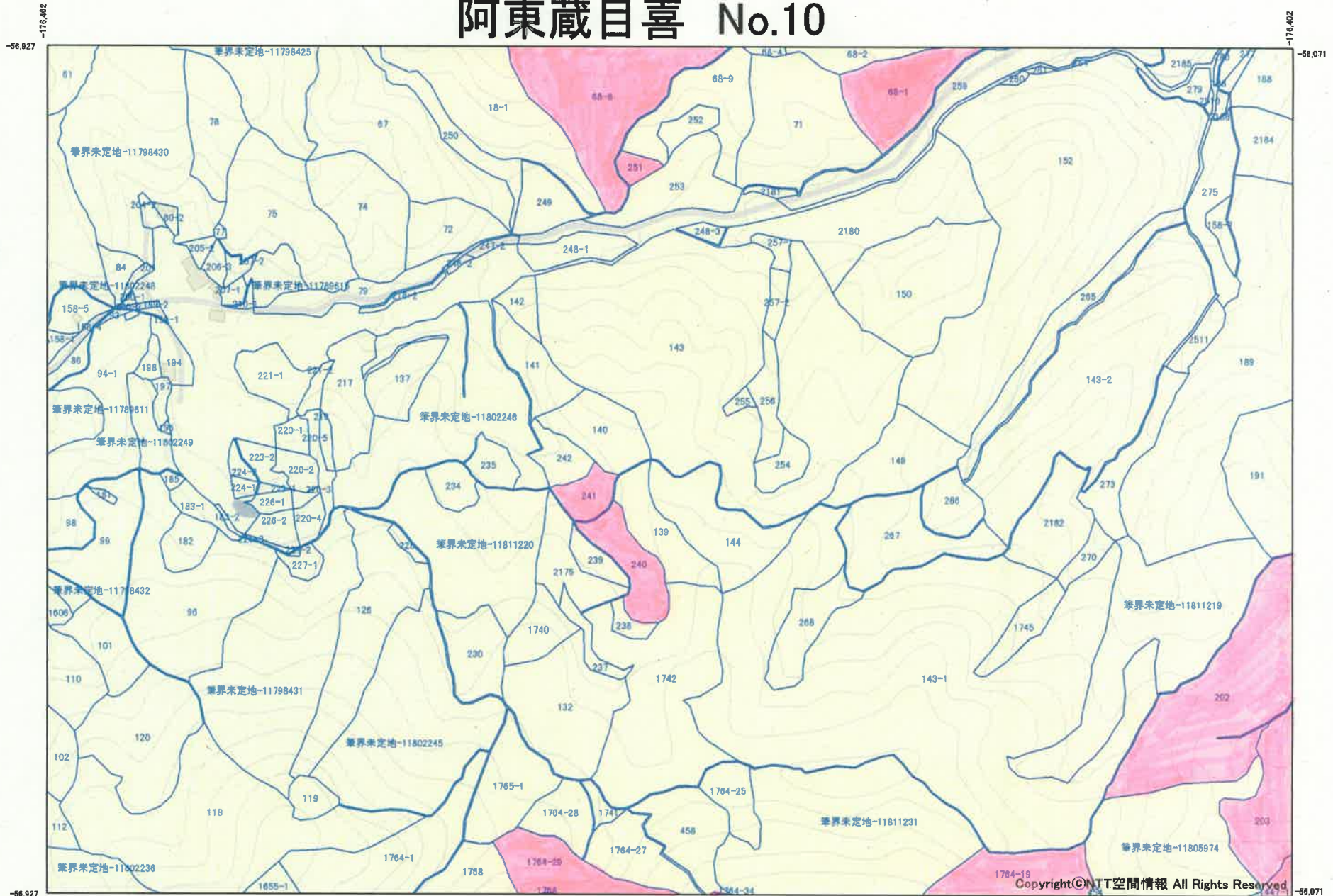
山口県

阿東蔵目喜 No.10



凡例

- 市町村界
- 林道
- 作業道
- 森林地籍図



1:2,500



・この測量成果は、岩国市の承認を得て、同市所管の測量成果を使用して作成したものである。(承認番号 平23都市第1096号)
 ・この地図は、国土地理院長の承認を得て、同院発行の数値地図20000(地図画像)、数値地図50000(地図画像)、数値地図25000(地図画像)、電子地形図25000及び電子地形図20万を複製したものである。(承認番号平29情複、第554号)
 ・この地図の作成に当たっては、国土地理院長の承認を得て、同院発行の基礎地図情報を使用した。(承認番号 平29情使、第502)
 ・この森林計画図(簿)は、森林法第5条に基づき地域森林計画を樹立するために必要な森林資源の把握を目的として作成したもので、個々の森林の境界、地番、所有者等を確認の上、作成したものではありません。したがって、個々の森林の所有権、所有界、面積等土地に関する諸権利及び立木竹の評価について証明するものではありません。

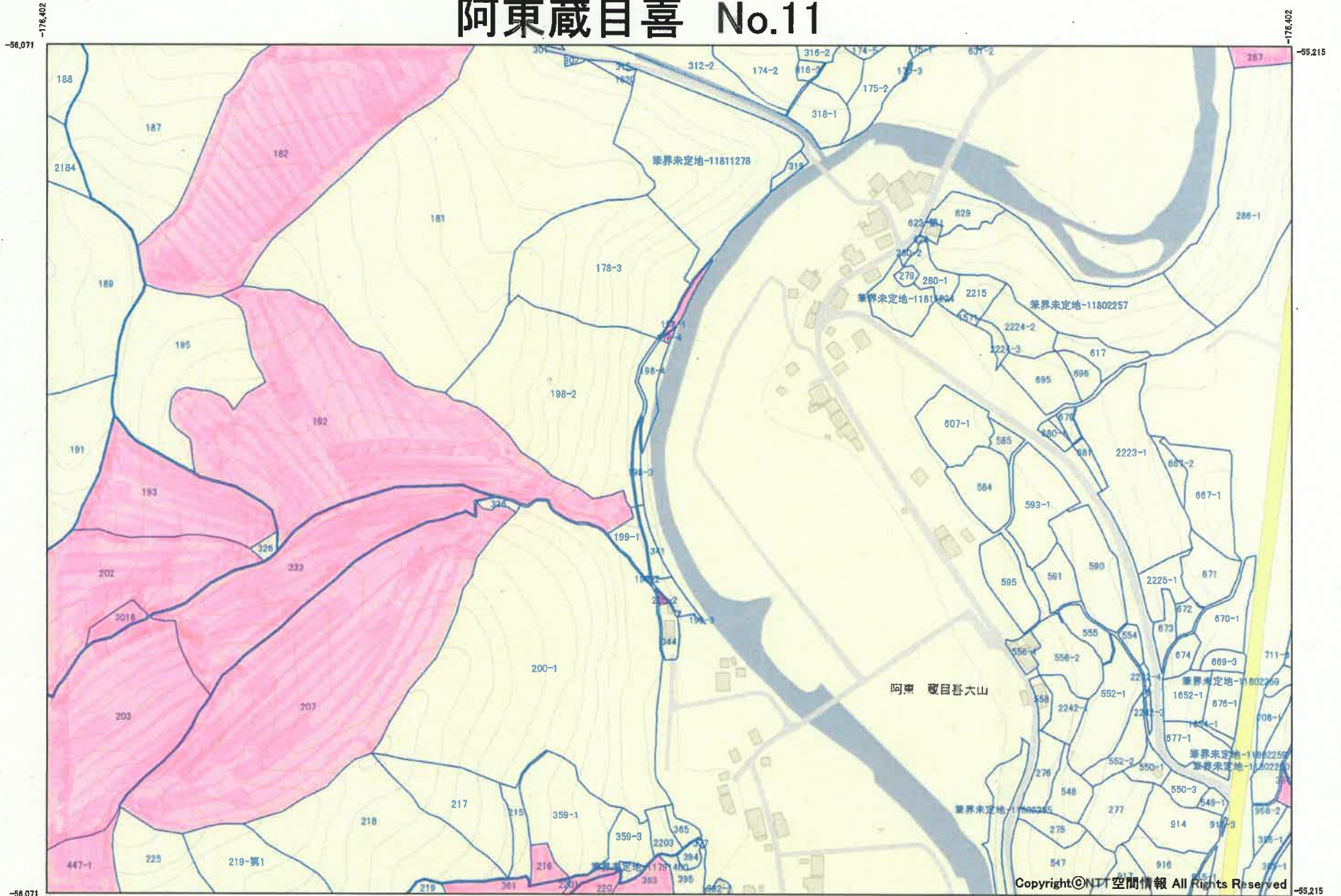
山口県

阿東蔵目喜 No.11



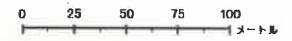
凡例

- 市町村界
- 林道
- 作業道
- 森林地籍図



Copyright©NIT空間情報 All Rights Reserved

1:2,500



・この測量成果は、岩国市の承認を得て、同市所管の測量成果を使用して作成したものである。(承認番号 平23都市第1096号)
・この地図は、国土地理院長の承認を得て、同院発行の数値地図200000(地図画像)、数値地図50000(地図画像)、数値地図25000(地図画像)、電子地形図25000及び電子地形図20万を複製したものである。(承認番号平29情使、第554号)
・この地図の作成に当たっては、国土地理院長の承認を得て、同院発行の基盤地図情報を使用した。(承認番号 平29情使、第502号)
・この森林計画図(簿)は、森林法第5条に基づく地域森林計画を樹立するために必要な森林資源の把握を目的として作成したもので、個々の森林の境界、地番、所有者等を確認の上、作成したものではありません。したがって、個々の森林の所有権、所有界、面積等土地に関する諸権利及び立木竹の評価について証明するものではありません。

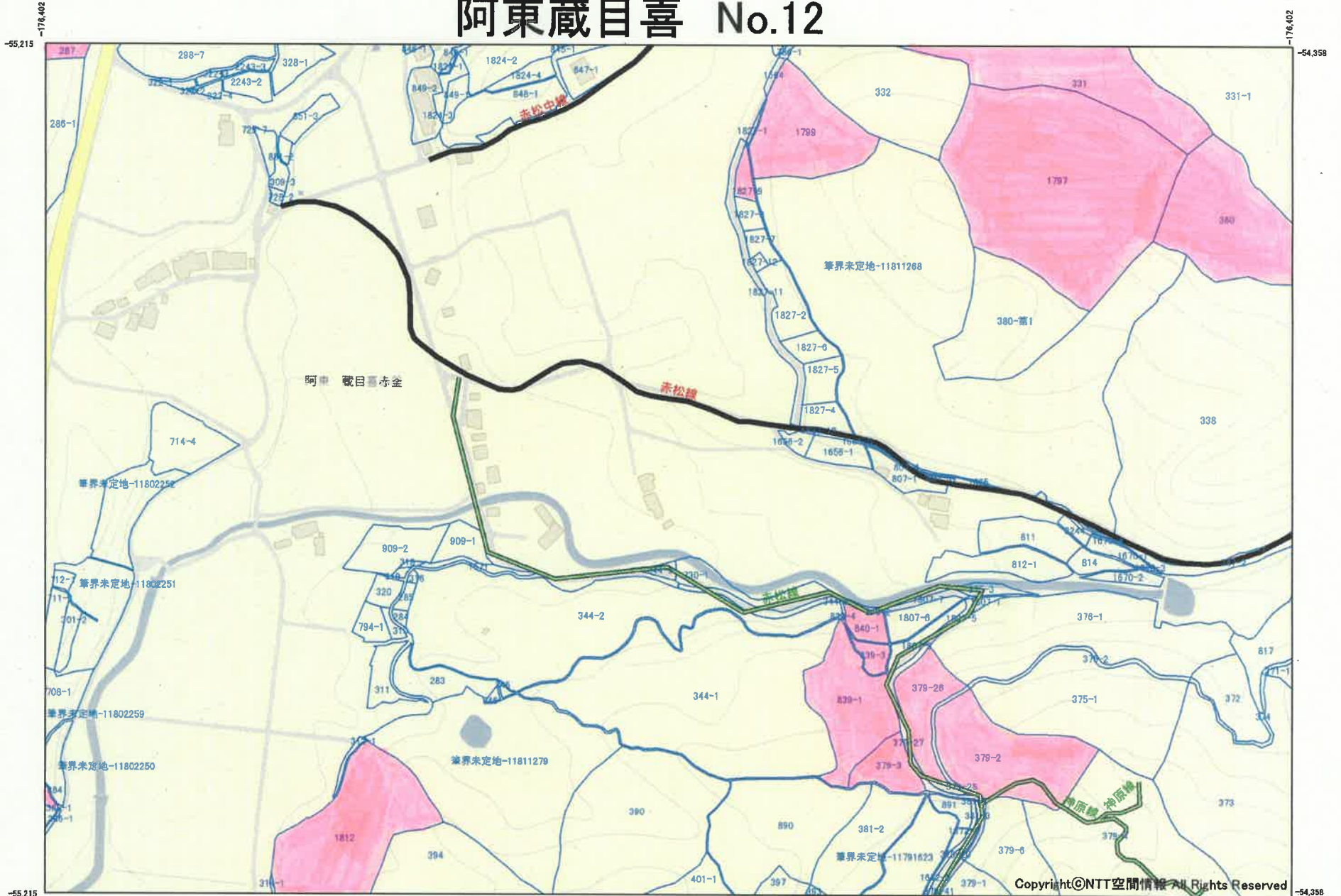
山口県

阿東蔵目喜 No.12



凡例

- 市町村界
- 林道
- 作業道
- 森林地籍図



1:2,500



Copyright©NTT空間情報 All Rights Reserved

・この測量成果は、岩国市の承認を得て、同市所管の測量成果を使用して作成したものである。(承認番号 平23都市第1096号)
 ・この地図は、国土地理院長の承認を得て、同院発行の数値地図20000(地図画像)、数値地図50000(地図画像)、数値地図25000(地図画像)、電子地形図25000及び電子地形図20万を複製したものである。(承認番号平29情復、第554号)
 ・この地図の作成に当たっては、国土地理院長の承認を得て、同院発行の基盤地図情報を使用した。(承認番号 平29情使、第502)
 ・この森林計画図(簿)は、森林法第5条に基づく地域森林計画を樹立するために必要な森林資源の把握を目的として作成したもので、個々の森林の境界、地番、所有者等を確認の上、作成したものではありません。したがって、個々の森林の所有権、所有界、面積等土地に関する諸権利及び立木竹の評価について証明するものではありません。

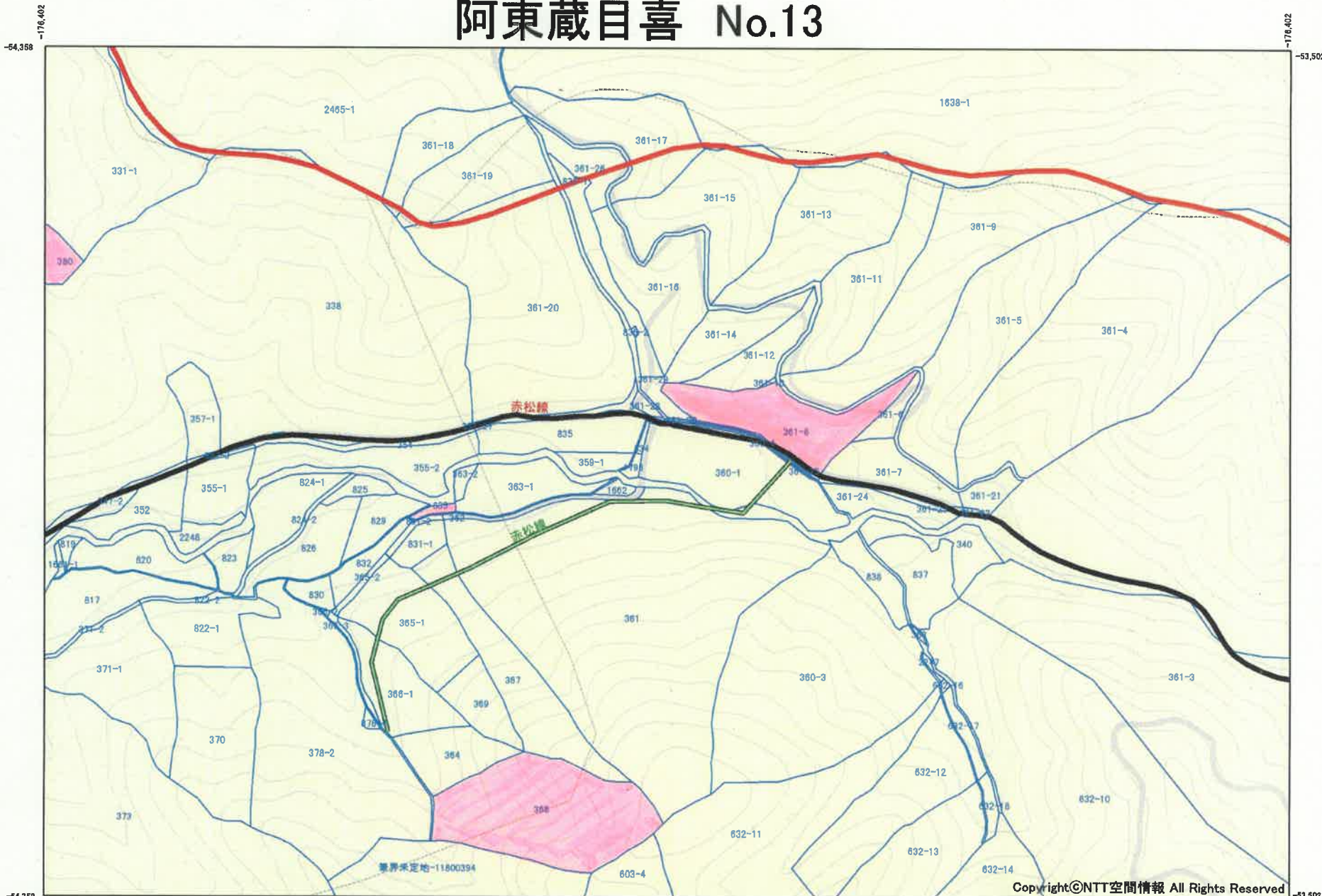
山口県

阿東蔵目喜 No.13




凡例

- 市町村界
- 林道
- 作業道
- 森林地籍図



1:2,500



Copyright©NTT空間情報 All Rights Reserved

・この測量成果は、岩国市の承認を得て、同市所管の測量成果を使用して作成したものである。(承認番号 平23都市第1096号)
 ・この地図は、国土地理院長の承認を得て、同院発行の数値地図20000(地図画像)、数値地図50000(地図画像)、数値地図25000(地図画像)、電子地形図25000及び電子地形図20万を複製したものである。(承認番号平29情複、第554号)
 ・この地図の作成に当たっては、国土地理院長の承認を得て、同院発行の基盤地図情報を使用した。(承認番号 平29情使、第502)
 ・この森林計画図(簿)は、森林法第5条に基づく地域森林計画を樹立するために必要な森林資源の把握を目的として作成したもので、個々の森林の境界、地番、所有者等を確認の上、作成したものではありません。したがって、個々の森林の所有権、所有界、面積等土地に関する諸権利及び立木竹の評価について証明するものではありません。

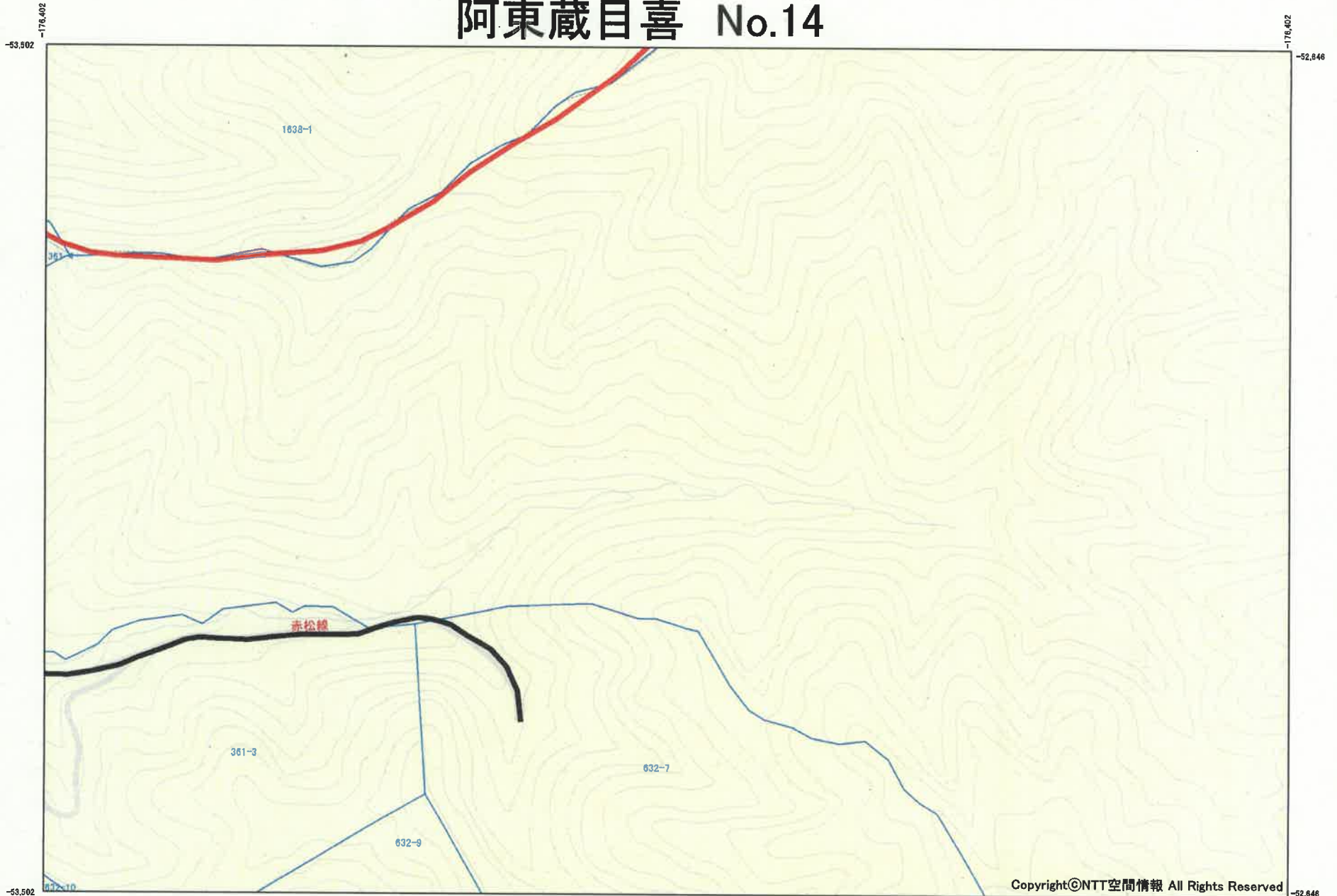
山口県

阿東蔵目喜 No.14



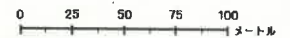
凡例

- 市町村界
- 林道
- 作業道
- 森林地籍図



Copyright©NTT空間情報 All Rights Reserved

1:2,500



・この測量成果は、岩国市の承認を得て、同市所管の測量成果を使用して作成したものである。(承認番号 平23都市第1096号)
・この地図は、国土地理院長の承認を得て、同院発行の数値地図20000(地図画像)、数値地図5000(地図画像)、数値地図25000(地図画像)、電子地形図25000及び電子地形図20万を複製したものである。(承認番号平29情復、第554号)
・この地図の作成に当たっては、国土地理院長の承認を得て、同院発行の基盤地図情報を使用した。(承認番号 平29情使、第502)
・この森林計画図(簿)は、森林法第5条に基づく地域森林計画を樹立するために必要な森林資源の把握を目的として作成したもので、個々の森林の境界、地番、所有者等を確認の上、作成したものではありません。したがって、個々の森林の所有権、所有界、面積等土地に関する諸権利及び立木竹の評価について証明するものではありません。

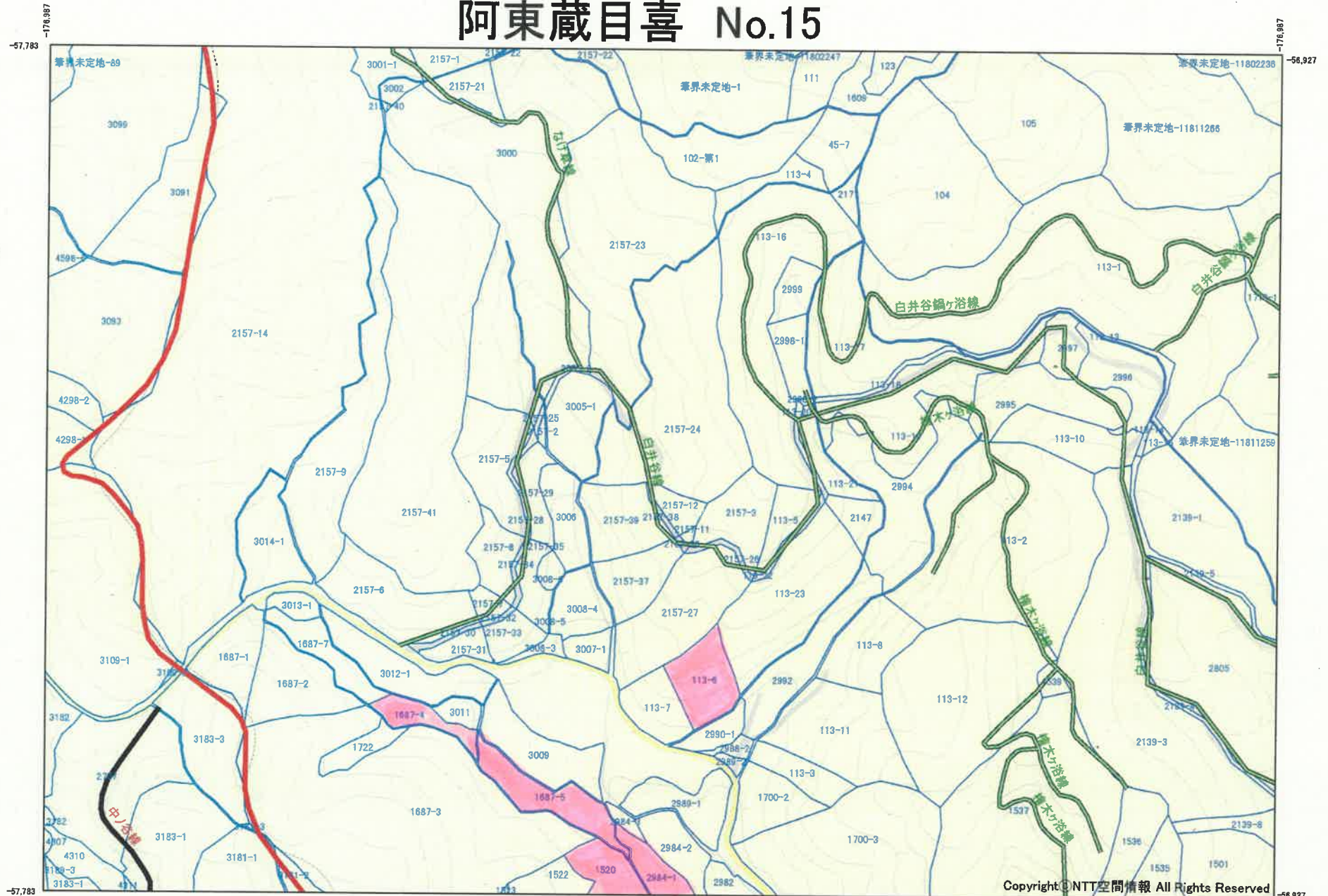
山口県

阿東蔵目喜 No.15



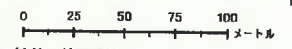
凡例

- 市町村界
- 林道
- 作業道
- 森林地籍図



1:2,500

・この測量成果は、岩国市の承認を得て、同市所管の測量成果を使用して作成したものである。(承認番号 平23都市第1096号)
 ・この地図は、国土地理院長の承認を得て、同院発行の数値地図20000(地図画像)、数値地図5000(地図画像)、数値地図2500(地図画像)、電子地形図25000及び電子地形図20万を複製したものである。(承認番号平29情複、第554号)
 ・この地図の作成に当たっては、国土地理院長の承認を得て、同院発行の基盤地図情報を使用した。(承認番号 平29情使、第502)
 ・この森林計画面(簿)は、森林法第5条に基づく地域森林計画面を樹立するために必要な森林資源の把握を目的として作成したもので、個々の森林の境界、地番、所有者等を確認の上、作成したものではありません。したがって、個々の森林の所有権、所有界、面積等土地に関する諸権利及び立木竹の評価について証明するものではありません。

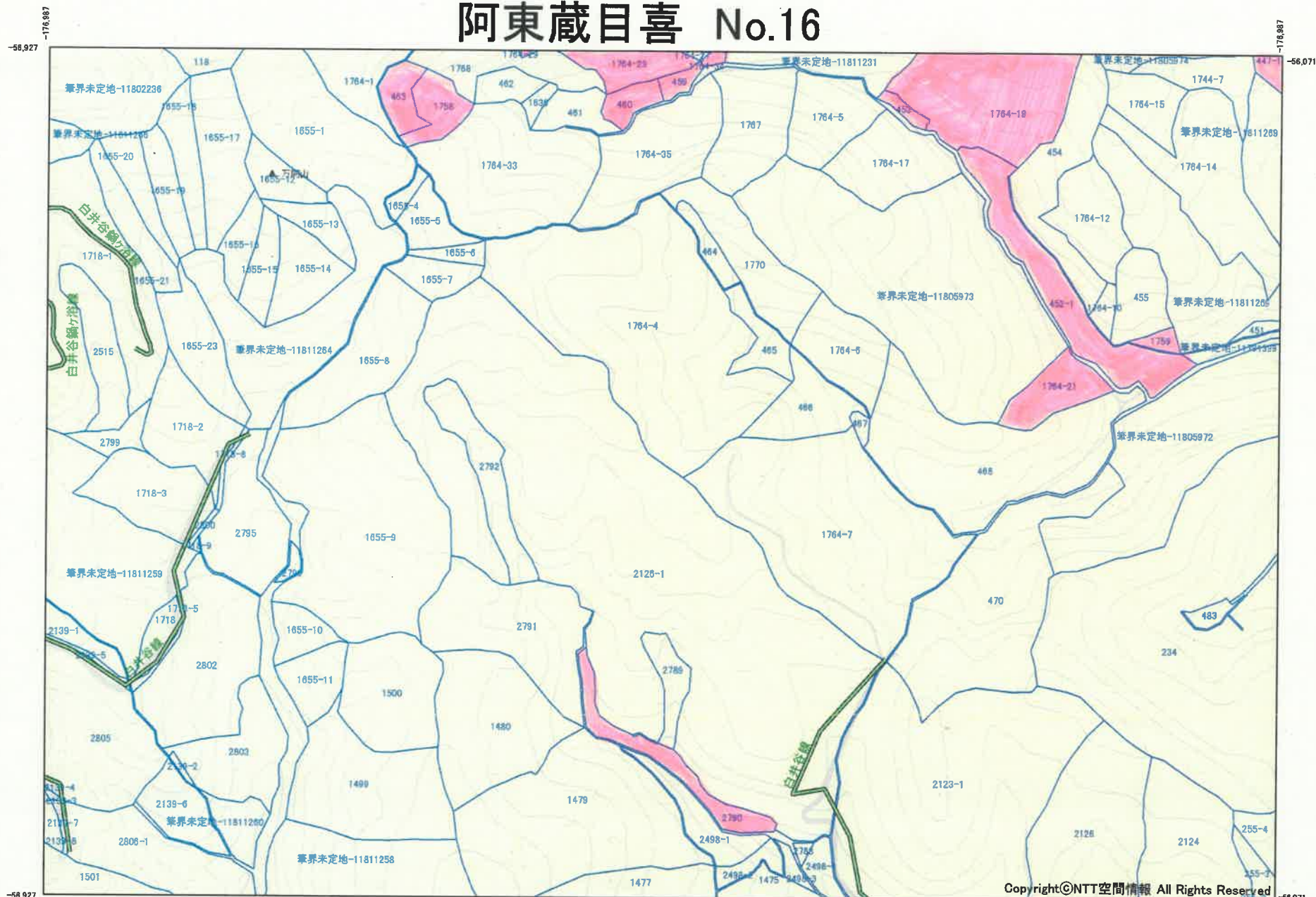


阿東蔵目喜 No.16



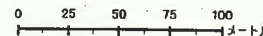
凡例

- 市町村界
- 林道
- 作業道
- 森林地籍図



Copyright©NTT空間情報 All Rights Reserved

1:2,500



・この測量成果は、岩国市の承認を得て、同市所管の測量成果を使用して作成したものである。(承認番号 平23都市第1096号)

・この地図は、国土地理院長の承認を得て、同院発行の数値地図200000(地図画像)、数値地図50000(地図画像)、数値地図25000(地図画像)、電子地形図25000及び電子地形図20万を複製したものである。(承認番号平29情複、第554号)

・この地図の作成に当たっては、国土地理院長の承認を得て、同院発行の基盤地図情報を使用した。(承認番号 平29情使、第502)

・この森林計画図(簿)は、森林法第5条に基づく地域森林計画を樹立するために必要な森林資源の把握を目的として作成したもので、個々の森林の境界、地番、所有者等を確認の上、作成したものではありません。したがって、個々の森林の所有権、所有界、面積等土地に関する諸権利及び立木竹の評価について証明するものではありません。

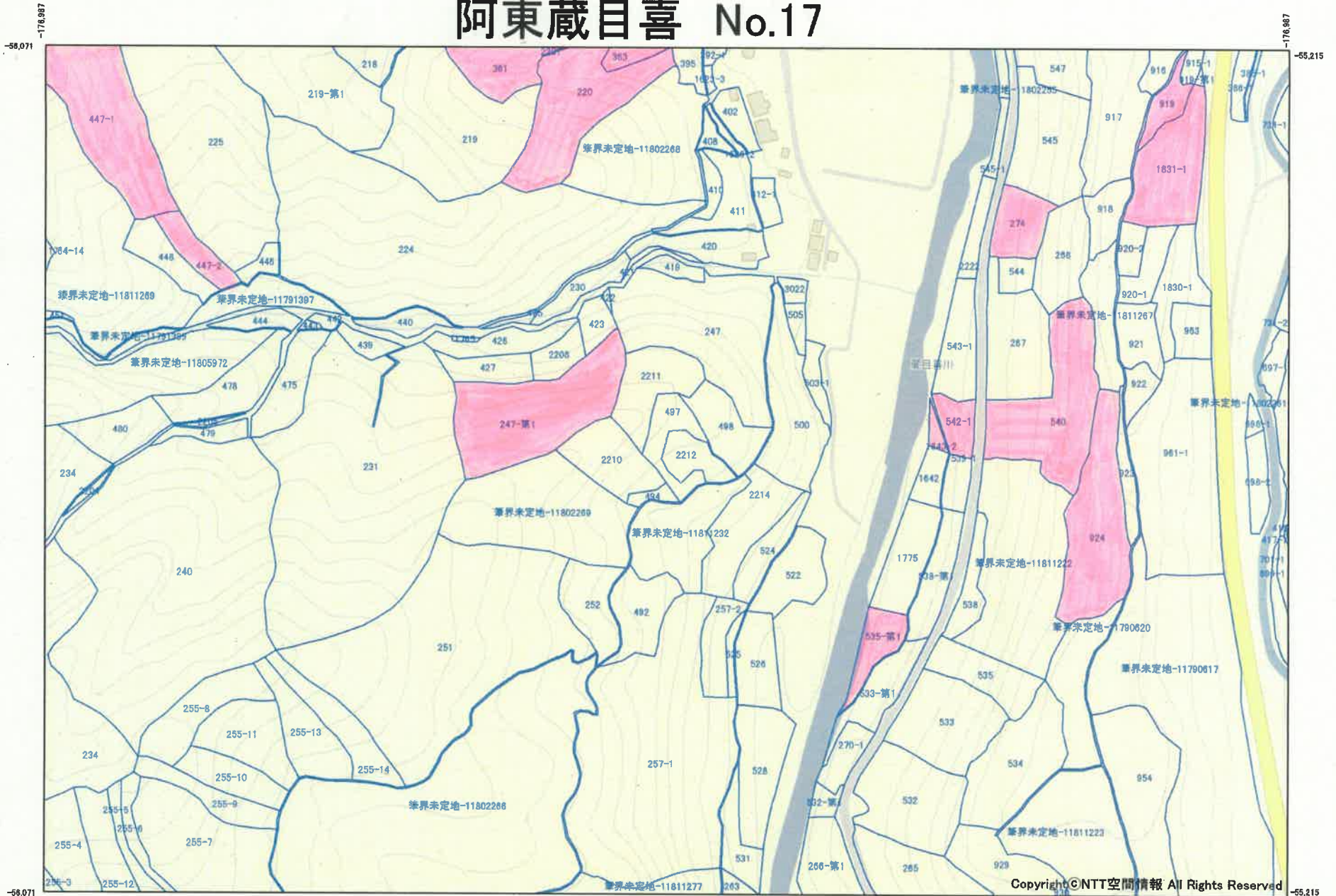
山口県

阿東蔵目喜 No.17



凡例

- 市町村界
- 林道
- 作業道
- 森林地籍図



1:2,500



Copyright © NTT空間情報 All Rights Reserved

・この測量成果は、岩国市の承認を得て、同市所管の測量成果を使用して作成したものである。(承認番号 平23都市第1096号)
 ・この地図は、国土地理院長の承認を得て、同院発行の数値地図20000(地図画像)、数値地図50000(地図画像)、数値地図25000(地図画像)、電子地形図25000及び電子地形図20万を複製したものである。(承認番号平29情復、第554号)
 ・この地図の作成に当たっては、国土地理院長の承認を得て、同院発行の基礎地図情報を使用した。(承認番号 平29情使、第502)
 ・この森林計画図(簿)は、森林法第5条に基づく地域森林計画を樹立するために必要な森林資源の把握を目的として作成したもので、個々の森林の境界、地番、所有者等を確認の上、作成したものではありません。したがって、個々の森林の所有権、所有界、面積等土地に関する諸権利及び立木竹の評価について証明するものではありません。

山口県

阿東蔵目喜 No.18

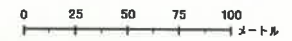


凡例

- 市町村界
- 林道
- 作業道
- 森林地籍図



1:2,500



・この測量成果は、岩国市の承認を得て、同市所管の測量成果を使用して作成したものである。(承認番号 平23都市第1096号)
 ・この地図は、国土地理院長の承認を得て、同院発行の数値地図20000(地図画像)、数値地図50000(地図画像)、数値地図25000(地図画像)、電子地形図25000及び電子地形図20万を複製したものである。(承認番号平29情復、第554号)
 ・この地図の作成に当たっては、国土地理院長の承認を得て、同院発行の基盤地図情報を使用した。(承認番号 平29情使、第502)
 ・この森林計画図(簿)は、森林法第5条に基づく地域森林計画を樹立するために必要な森林資源の把握を目的として作成したもので、個々の森林の境界、地番、所有者等を
 確認の上、作成したものではありません。したがって、個々の森林の所有権、所有界、面積等土地に関する諸権利及び立木竹の評価について証明するものではありません。

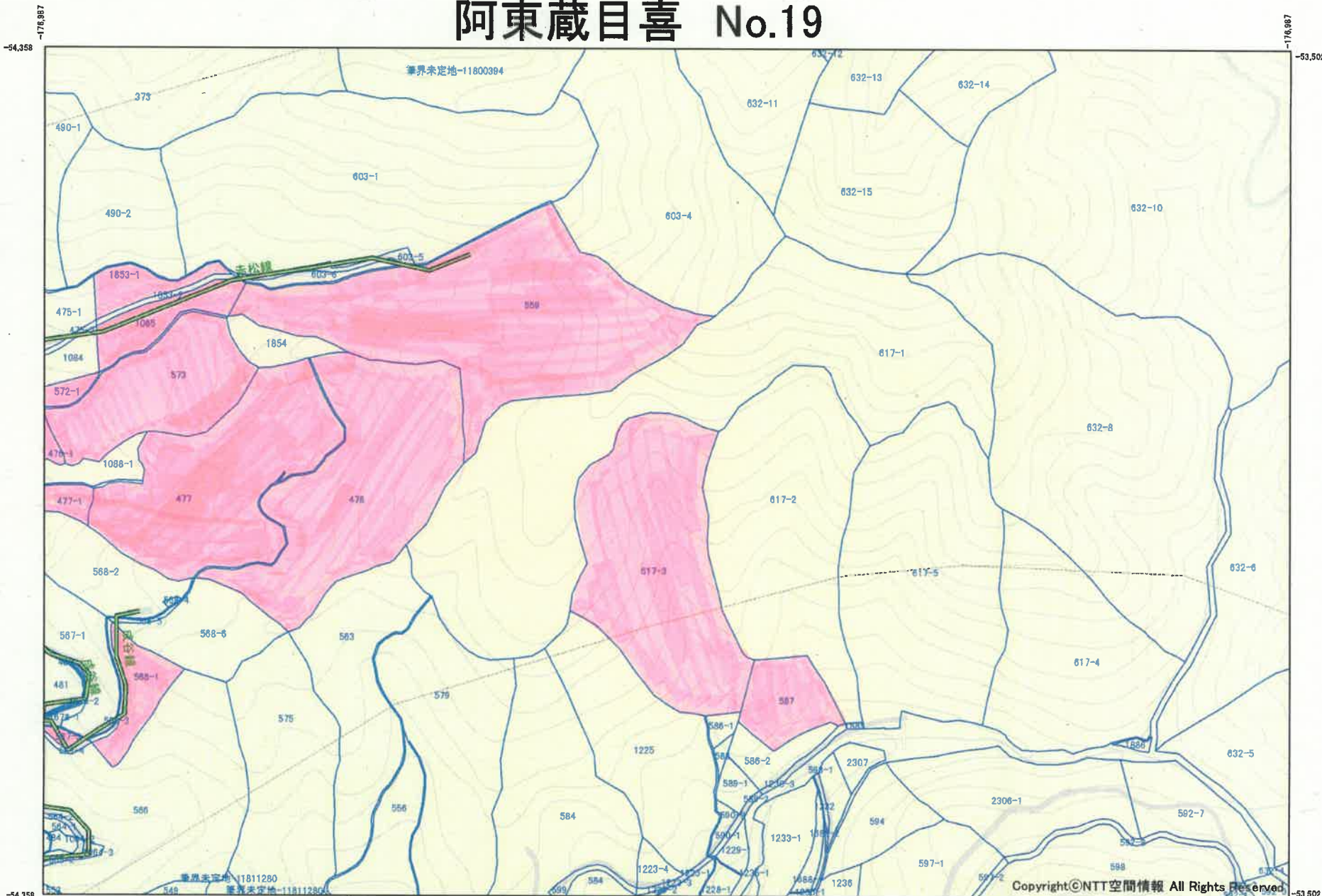
山口県

阿東蔵目喜 No.19



凡例

- 市町村界
- 林道
- 作業道
- 森林地籍図



1:2,500



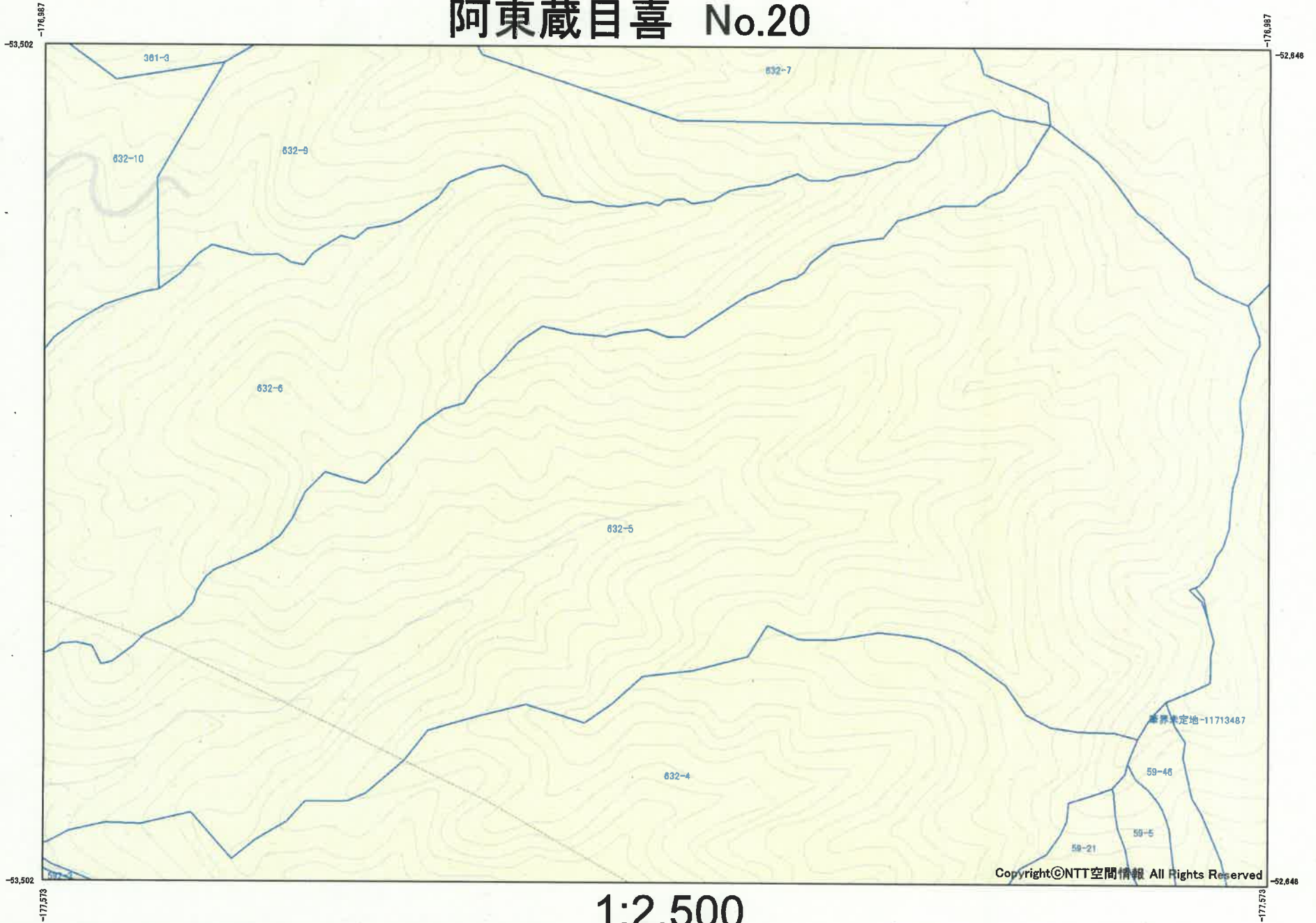
・この測量成果は、岩国市の承認を得て、同市所管の測量成果を使用して作成したものである。(承認番号 平23都市第1096号)
 ・この地図は、国土地理院長の承認を得て、同院発行の数値地図200000(地図画像)、数値地図50000(地図画像)、数値地図25000(地図画像)、電子地形図25000及び電子地形図20万を複製したものである。(承認番号平29情復、第554号)
 ・この地図の作成に当たっては、国土地理院長の承認を得て、同院発行の基盤地図情報を使用した。(承認番号 平29情使、第502)
 ・この森林計画図(簿)は、森林法第5条に基づく地域森林計画を樹立するために必要な森林資源の把握を目的として作成したもので、個々の森林の境界、地番、所有者等を確認の上、作成したものではありません。したがって、個々の森林の所有権、所有界、面積等土地に関する諸権利及び立木竹の評価について証明するものではありません。

阿東蔵目喜 No.20



凡例

- 市町村界
- 林道
- 作業道
- 森林地籍図



1:2,500

0 25 50 75 100メートル

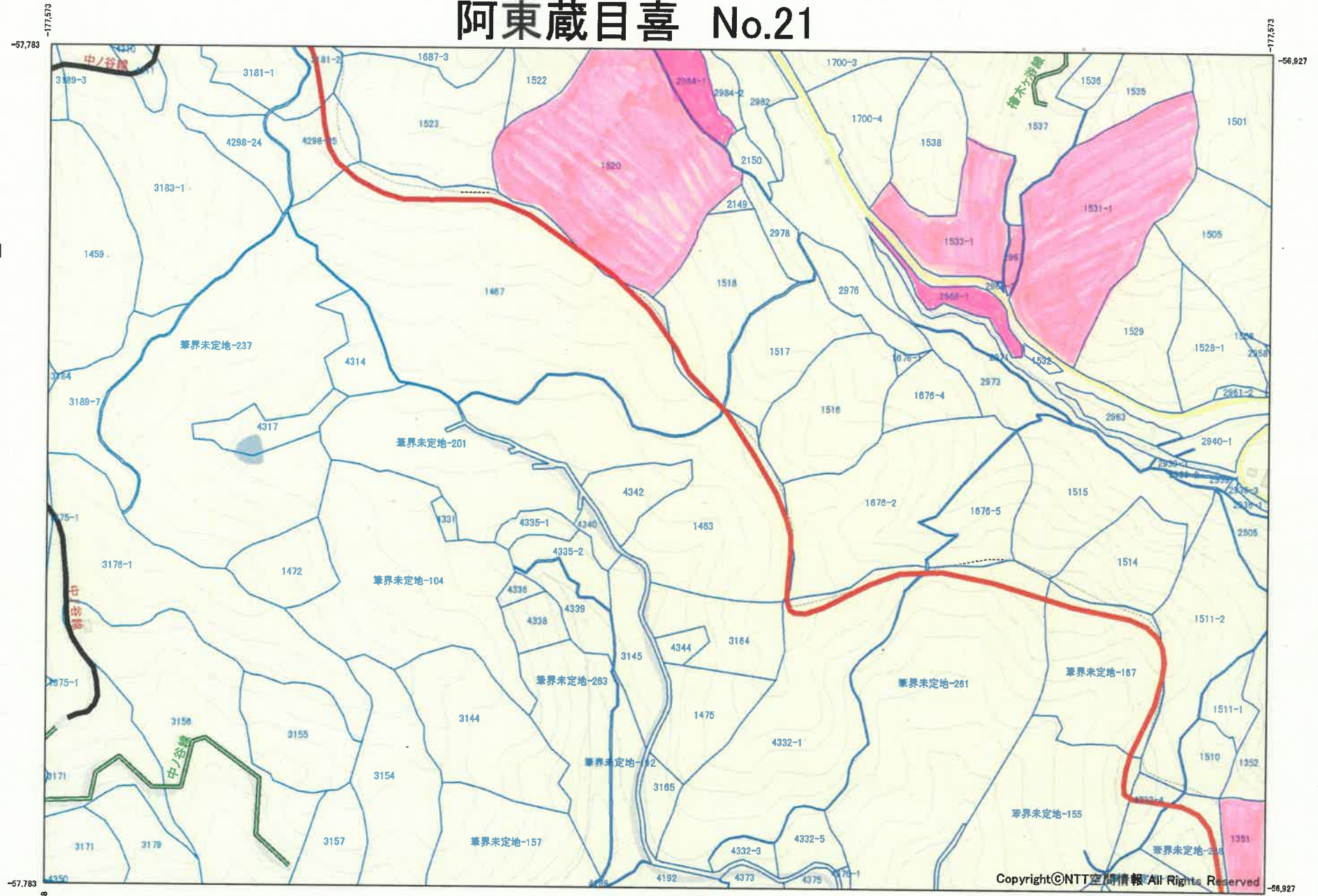
・この測量成果は、岩国市の承認を得て、同市所管の測量成果を使用して作成したものである。(承認番号 平23都市第1096号)
・この地図は、国土地理院長の承認を得て、同院発行の数値地図200000(地図画像)、数値地図50000(地図画像)、数値地図25000(地図画像)、電子地形図25000及び電子地形図20万を複製したものである。(承認番号平29情複、第554号)
・この地図の作成に当たっては、国土地理院長の承認を得て、同院発行の基盤地図情報を使用した。(承認番号 平29情使、第502)
・この森林計画図(簿)は、森林法第5条に基づく地域森林計画を樹立するために必要な森林資源の把握を目的として作成したもので、個々の森林の境界、地番、所有者等を確認の上、作成したものではありません。したがって、個々の森林の所有権、所有界、面積等土地に関する諸権利及び立木竹の評価について証明するものではありません。

阿東蔵目喜 No.21



凡例

- 市町村界
- 林道
- 作業道
- 森林地籍図



1:2,500



Copyright©NTT空間情報 All Rights Reserved

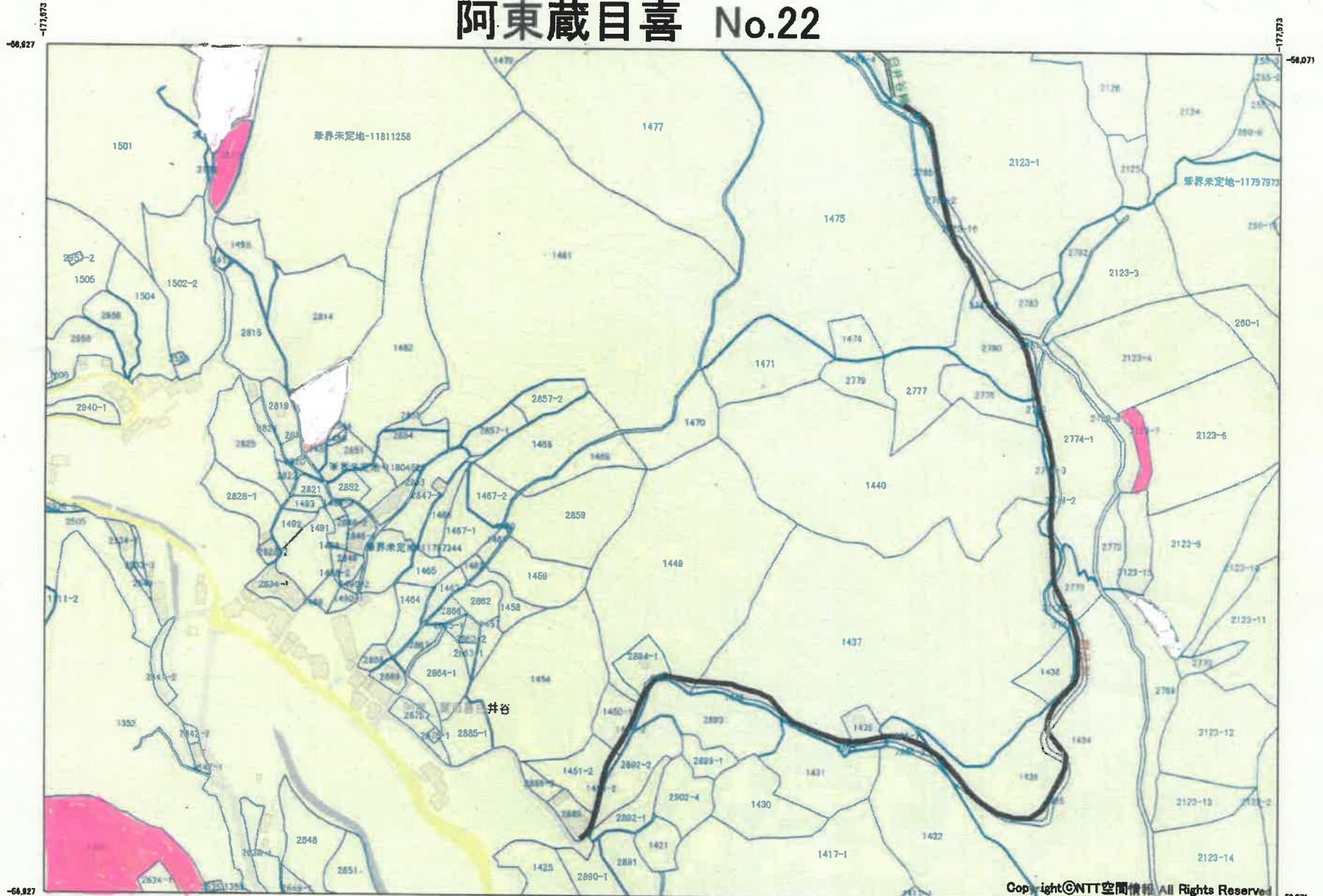
・この測量成果は、岩国市の承認を得て、同市所管の測量成果を使用して作成したものである。(承認番号 平23都市第1096号)
 ・この地図は、国土地理院長の承認を得て、同院発行の数値地図200000(地図画像)、数値地図50000(地図画像)、数値地図25000(地図画像)、電子地形図25000及び電子地形図20万を複製したものである。(承認番号平29情複、第554号)
 ・この地図の作成に当たっては、国土地理院長の承認を得て、同院発行の基盤地図情報を使用した。(承認番号 平29情使、第502)
 ・この森林計画図(簿)は、森林法第5条に基づく地域森林計画を樹立するために必要な森林資源の把握を目的として作成したもので、個々の森林の境界、地番、所有者等を確認の上、作成したものではありません。したがって、個々の森林の所有権、所有界、面積等土地に関する諸権利及び立木竹の評価について証明するものではありません。

阿東蔵目喜 No.22

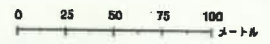


凡例

- 市町村界
- 林道
- 作業道
- 森林地籍図



1:2,500



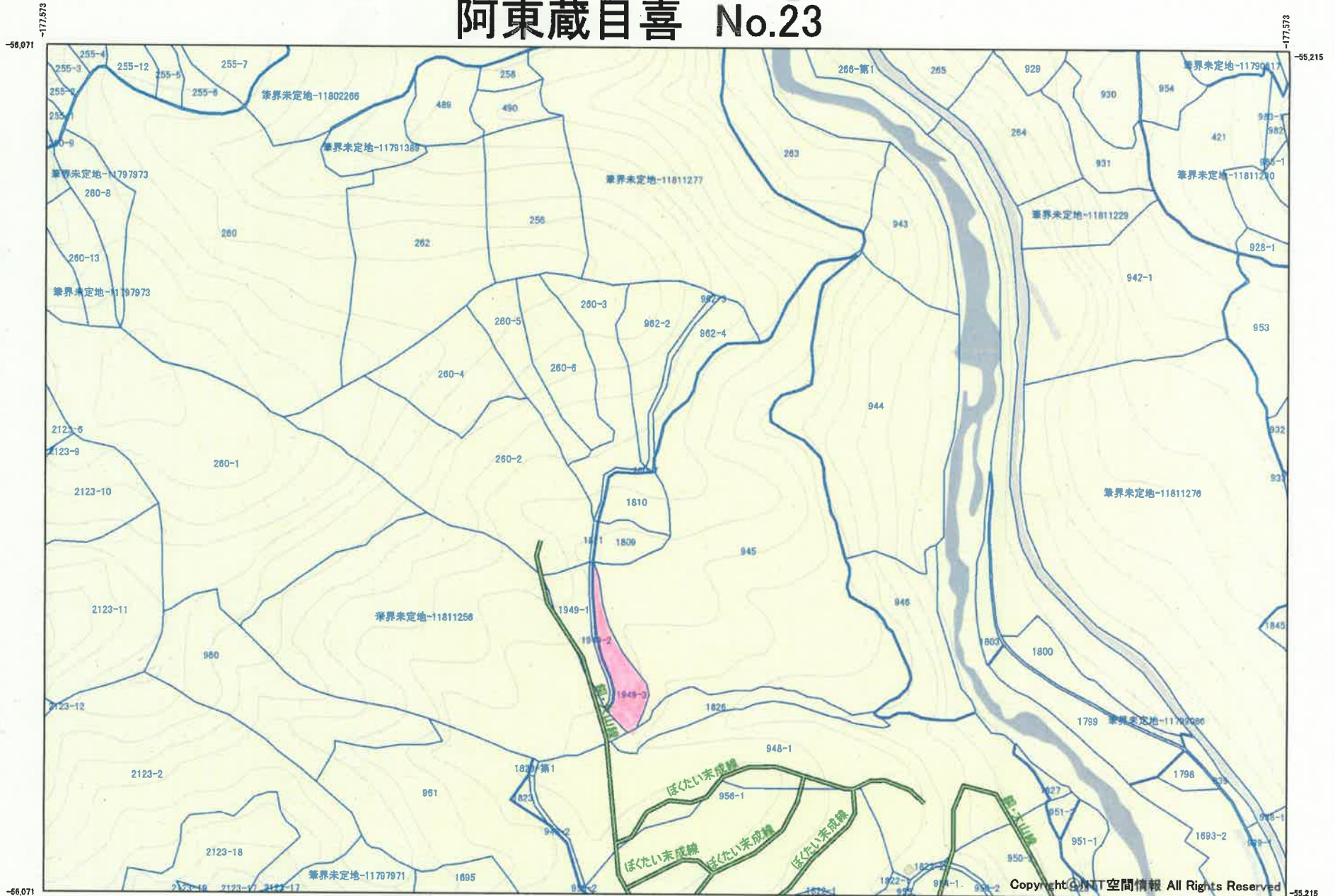
・この測量成果は、岩国市の承認を得て、同市所管の測量成果を使用して作成したものである。(承認番号 平23都市第1096号)
 ・この地図は、国土地理院長の承認を得て、同院発行の数値地図200000(地図画像)、数値地図50000(地図画像)、電子地形図25000及び電子地形図20万を複製したものである。(承認番号平29情復、第554号)
 ・この地図の作成に当たっては、国土地理院長の承認を得て、同院発行の基盤地図情報を使用した。(承認番号 平29情復、第502)
 ・この森林計画図(簿)は、森林法第5条に基づく地域森林計画を樹立するために必要な森林資源の把握を目的として作成したもので、個々の森林の境界、地番、所有者等を確認の上、作成したものではありません。したがって、個々の森林の所有権、所有界、面積等土地に関する諸権利及び立木竹の評価について証明するものではありません。

阿東蔵目喜 No.23

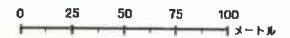


凡例

- 市町村界
- 林道
- 作業道
- 森林地籍図



1:2,500



Copyright © NTT空間情報 All Rights Reserved

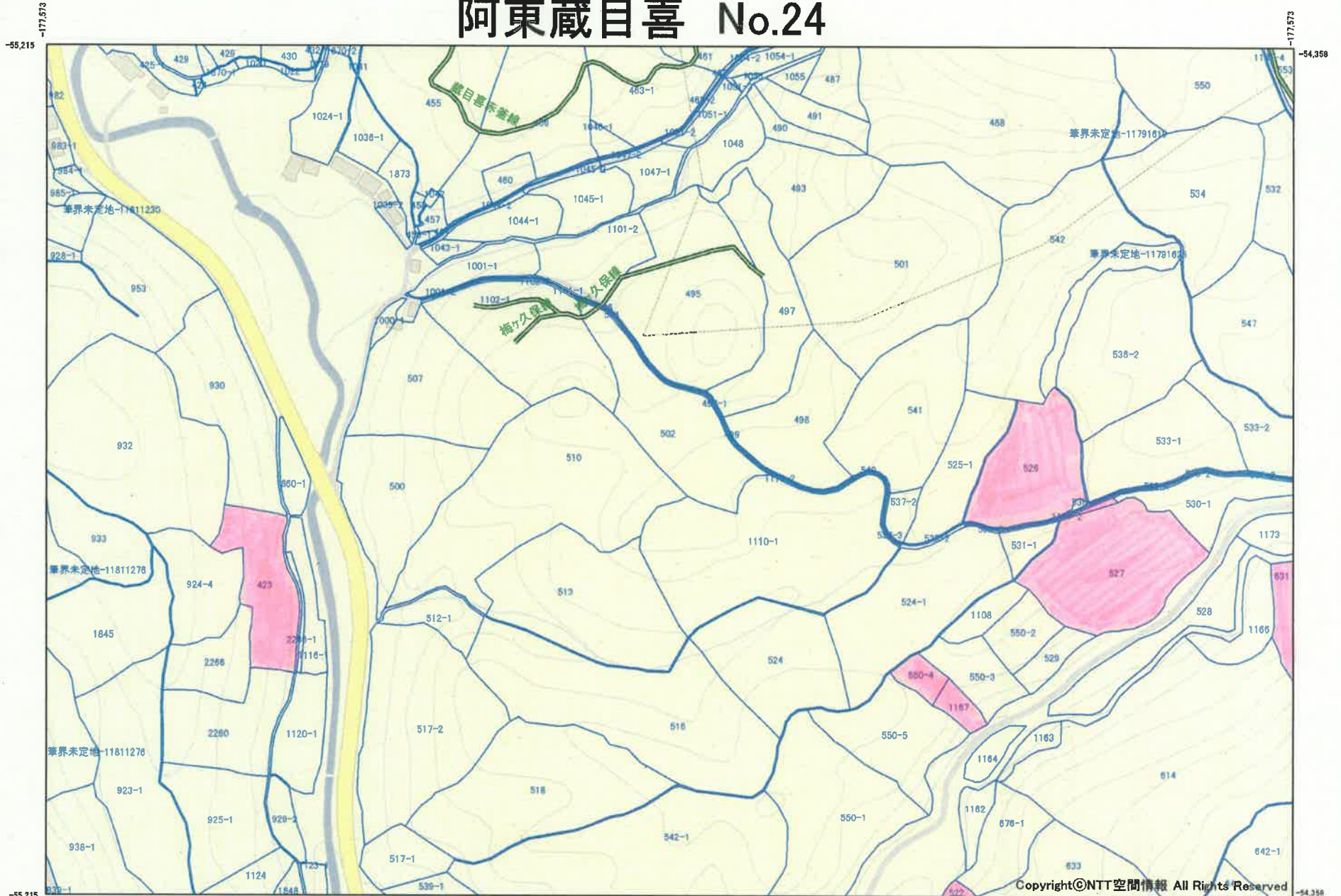
・この測量成果は、岩国市の承認を得て、同市所管の測量成果を使用して作成したものである。(承認番号 平23都市第1096号)
 ・この地図は、国土地理院長の承認を得て、同院発行の数値地図200000(地図画像)、数値地図50000(地図画像)、数値地図25000(地図画像)、電子地形図25000及び電子地形図20万を複製したものである。(承認番号平29情復、第554号)
 ・この地図の作成に当たっては、国土地理院長の承認を得て、同院発行の基礎地図情報を使用した。(承認番号 平29情使、第502)
 ・この森林計画図(簿)は、森林法第5条に基づく地域森林計画を樹立するために必要な森林資源の把握を目的として作成したもので、個々の森林の境界、地番、所有者等を確認の上、作成したものではありません。したがって、個々の森林の所有権、所有界、面積等土地に関する諸権利及び立木竹の評価について証明するものではありません。

阿東蔵目喜 No.24

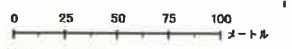


凡例

- 市町村界
- 林道
- 作業道
- 森林地籍図



1:2,500



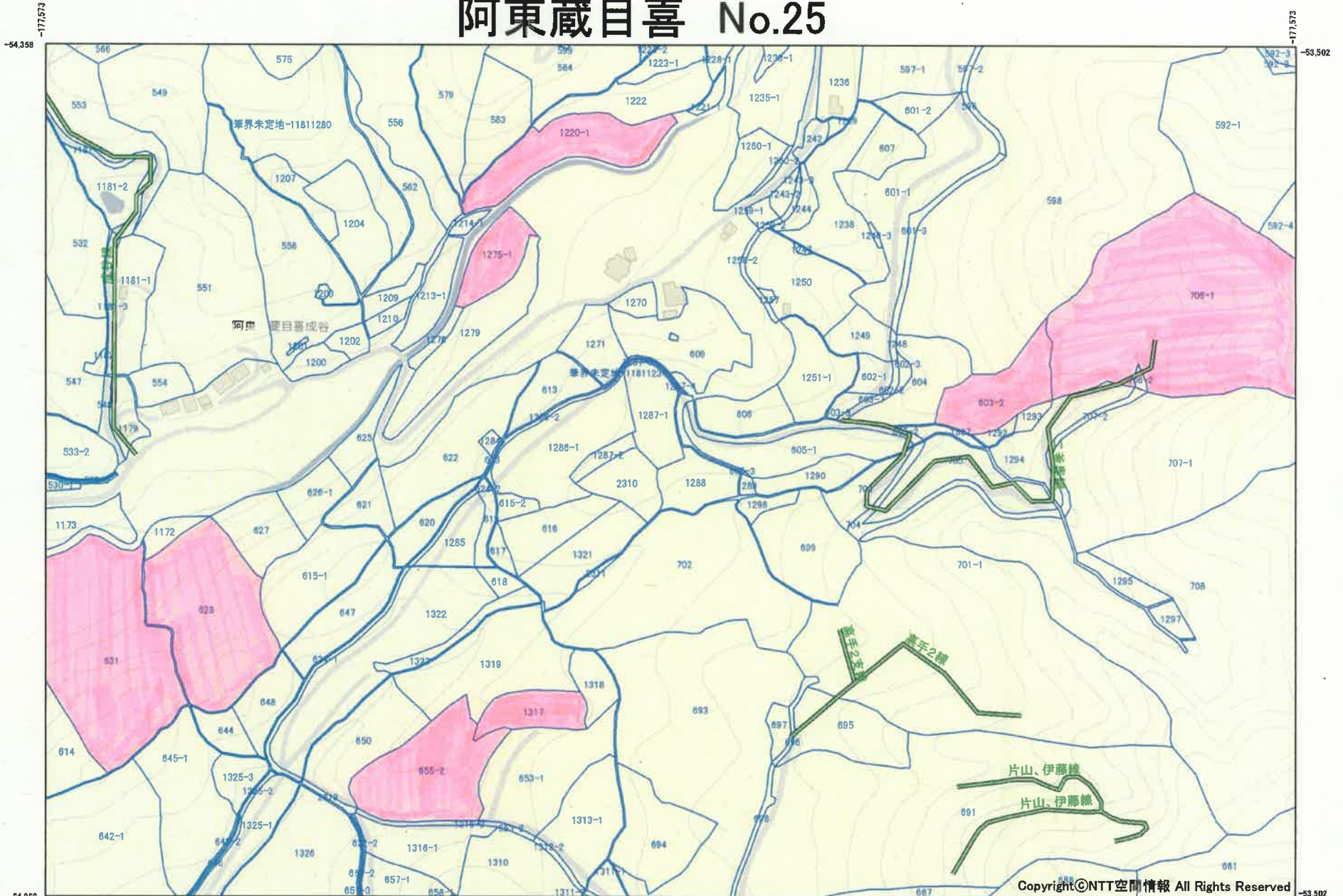
・この測量成果は、岩国市の承認を得て、同市所管の測量成果を使用して作成したものである。(承認番号 平23都市第1096号)
 ・この地図は、国土地理院長の承認を得て、同院発行の数値地図200000(地図画像)、数値地図50000(地図画像)、数値地図25000(地図画像)、電子地形図25000及び電子地形図20万を複製したものである。(承認番号平29情複、第554号)
 ・この地図の作成に当たっては、国土地理院長の承認を得て、同院発行の基礎地図情報を使用した。(承認番号 平29情使、第502号)
 ・この森林計画図(簿)は、森林法第5条に基づく地域森林計画を樹立するために必要な森林資源の把握を目的として作成したもので、個々の森林の境界、地番、所有者等を確認の上、作成したものではありません。したがって、個々の森林の所有権、所有界、面積等土地に関する諸権利及び立木竹の評価について証明するものではありません。

阿東蔵目喜 No.25




凡例

- 市町村界
- 林道
- 作業道
- 森林地籍図



1:2,500



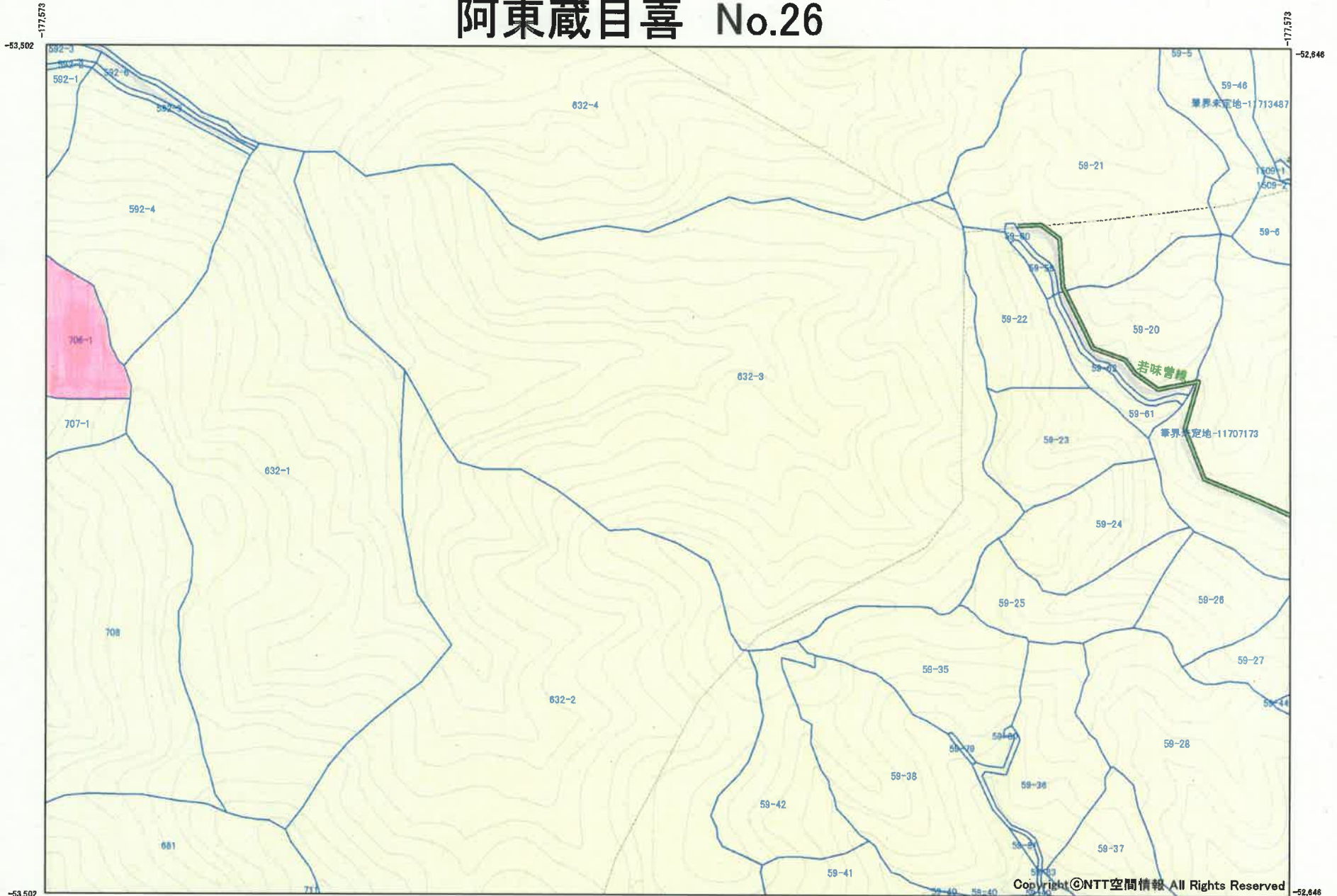
・この測量成果は、岩国市の承認を得て、同市所管の測量成果を使用して作成したものである。(承認番号 平23都市第1096号)
 ・この地図は、国土地理院長の承認を得て、同院発行の数値地図20000(地図画像)、数値地図5000(地図画像)、数値地図2500(地図画像)、電子地形図25000及び電子地形図20万を複製したものである。(承認番号平29情復、第554号)
 ・この地図の作成に当たっては、国土地理院長の承認を得て、同院発行の基礎地図情報を使用した。(承認番号 平29情使、第502)
 ・この森林計画図(簿)は、森林法第5条に基づく地域森林計画を樹立するために必要な森林資源の把握を目的として作成したもので、個々の森林の境界、地番、所有者等を確認の上、作成したものではありません。したがって、個々の森林の所有権、所有界、面積等土地に関する諸権利及び立木竹の評価について証明するものではありません。

阿東蔵目喜 No.26



凡例

- 市町村界
- 林道
- 作業道
- 森林地籍図



1:2,500



Copyright ©NTT空間情報 All Rights Reserved

・この測量成果は、岩国市の承認を得て、同市所管の測量成果を使用して作成したものである。(承認番号 平23都市第1096号)
・この地図は、国土地理院長の承認を得て、同院発行の数値地図200000(地図画像)、数値地図50000(地図画像)、数値地図25000(地図画像)、電子地形図25000及び電子地形図20万を複製したものである。(承認番号平29情復、第554号)
・この地図の作成に当たっては、国土地理院長の承認を得て、同院発行の基盤地図情報を使用した。(承認番号 平29情使、第502)
・この森林計画図(簿)は、森林法第5条に基づく地域森林計画を樹立するために必要な森林資源の把握を目的として作成したもので、個々の森林の境界、地番、所有者等を確認の上、作成したものではありません。したがって、個々の森林の所有権、所有界、面積等土地に関する諸権利及び立木竹の評価について証明するものではありません。

阿東蔵目喜 No.27



凡例

- 市町村界
- 林道
- 作業道
- 森林地籍図



1:2,500

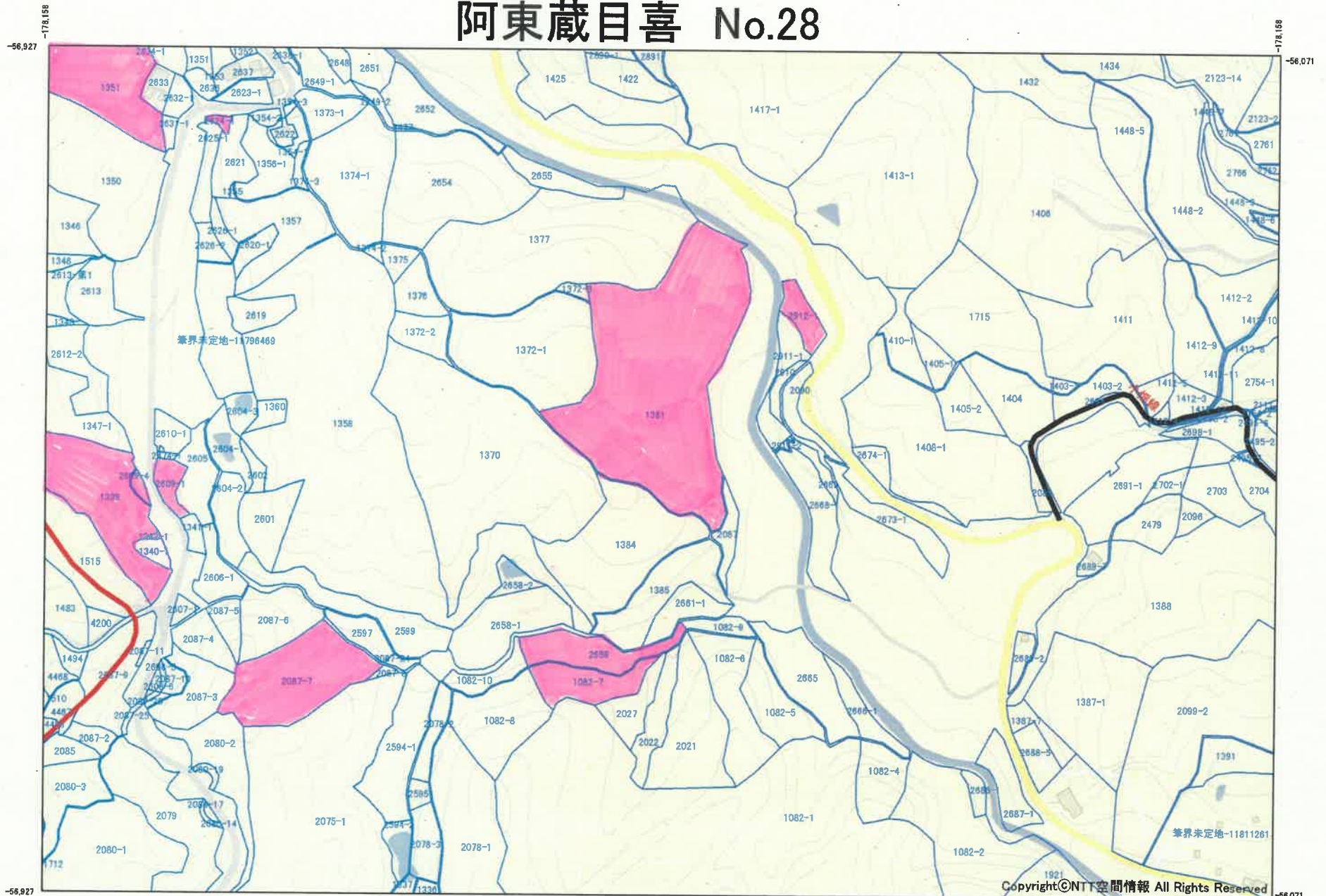
・この測量成果は、岩国市の承認を得て、同市所管の測量成果を使用して作成したものである。(承認番号 平23都市第1096号)
 ・この地図は、国土地理院長の承認を得て、同院発行の数値地図200000(地図画像)、数値地図50000(地図画像)、数値地図25000(地図画像)、電子地形図25000及び電子地形図20万を複製したものである。(承認番号平29情複、第554号)
 ・この地図の作成に当たっては、国土地理院長の承認を得て、同院発行の基盤地図情報を使用した。(承認番号 平29情使、第502)
 ・この森林計画図(簿)は、森林法第5条に基づく地域森林計画を樹立するために必要な森林資源の把握を目的として作成したもので、個々の森林の境界、地番、所有者等を確認の上、作成したものではありません。したがって、個々の森林の所有権、所有界、面積等土地に関する諸権利及び立木竹の評価について証明するものではありません。

阿東蔵目喜 No.28



凡例

- 市町村界
- 林道
- 作業道
- 森林地籍図



1:2,500

- ・この測量成果は、岩国市の承認を得て、同市所管の測量成果を使用して作成したものである。(承認番号 平23都市第1096号)
- ・この地図は、国土地理院長の承認を得て、同院発行の数値地図200000(地図画像)、数値地図50000(地図画像)、数値地図25000(地図画像)、電子地形図25000及び電子地形図20万を複製したものである。(承認番号平29情複、第554号)
- ・この地図の作成に当たっては、国土地理院長の承認を得て、同院発行の基盤地図情報を使用した。(承認番号 平29情使、第502)
- ・この森林計画図(簿)は、森林法第5条に基づく地域森林計画を樹立するために必要な森林資源の把握を目的として作成したもので、個々の森林の境界、地番、所有者等を確認の上、作成したものではありません。したがって、個々の森林の所有権、所有界、面積等土地に関する諸権利及び立木竹の評価について証明するものではありません。

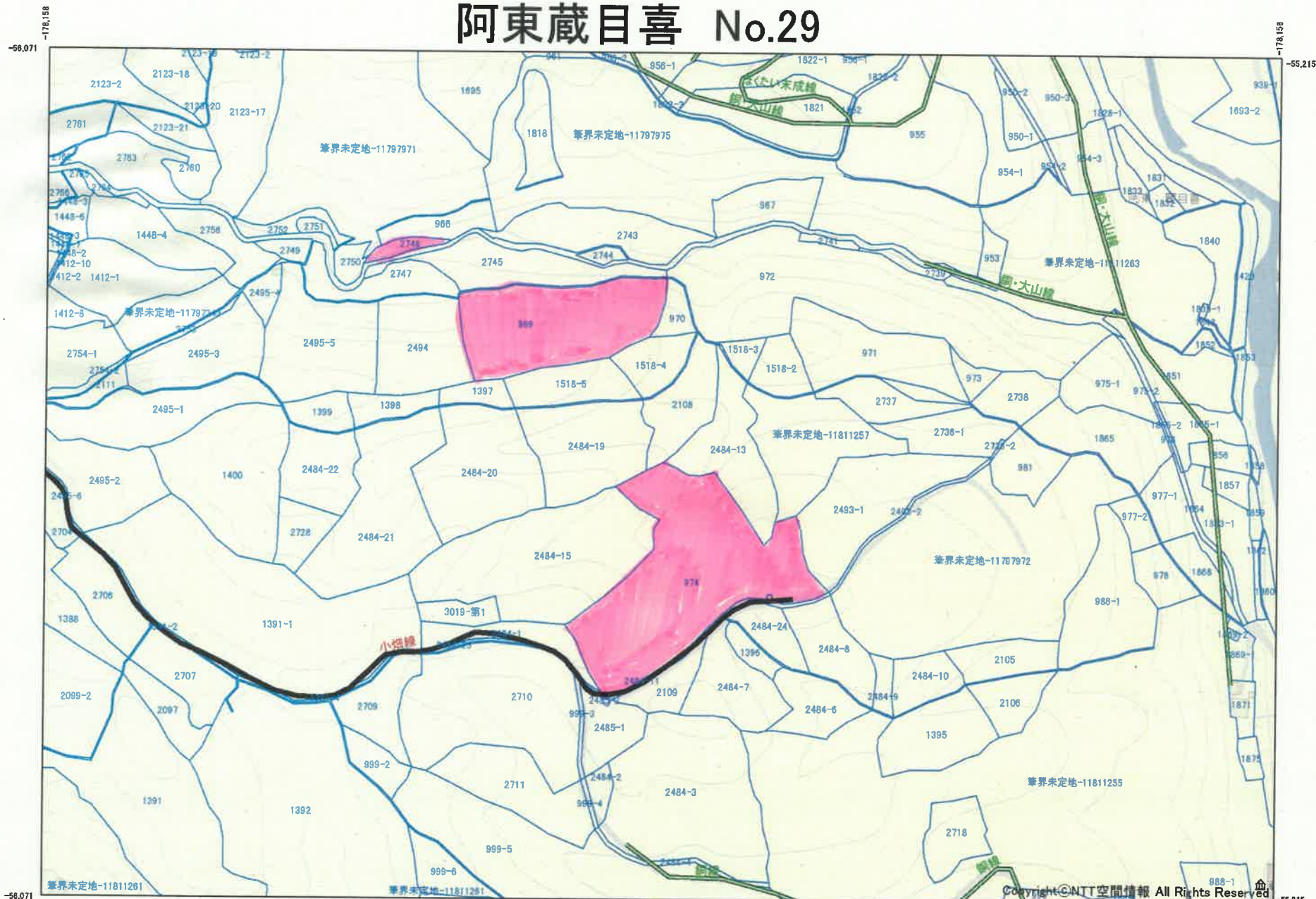
山口県

阿東蔵目喜 No.29




凡例

- 市町村界
- 林道
- 作業道
- 森林地籍図



1:2,500



・この測量成果は、岩国市の承認を得て、同市所管の測量成果を使用して作成したものである。(承認番号 平23都市第1096号)
 ・この地図は、国土地理院長の承認を得て、同院発行の数値地図200000(地図画像)、数値地図50000(地図画像)、数値地図25000(地図画像)、電子地形図25000及び電子地形図20万を複製したものである。(承認番号平29情複、第554号)
 ・この地図の作成に当たっては、国土地理院長の承認を得て、同院発行の基盤地図情報を使用した。(承認番号 平29情使、第502)
 ・この森林計画図(簿)は、森林法第5条に基づく地域森林計画を樹立するために必要な森林資源の把握を目的として作成したもので、個々の森林の境界、地番、所有者等を確認の上、作成したものではありません。したがって、個々の森林の所有権、所有界、面積等土地に関する諸権利及び立木竹の評価について証明するものではありません。

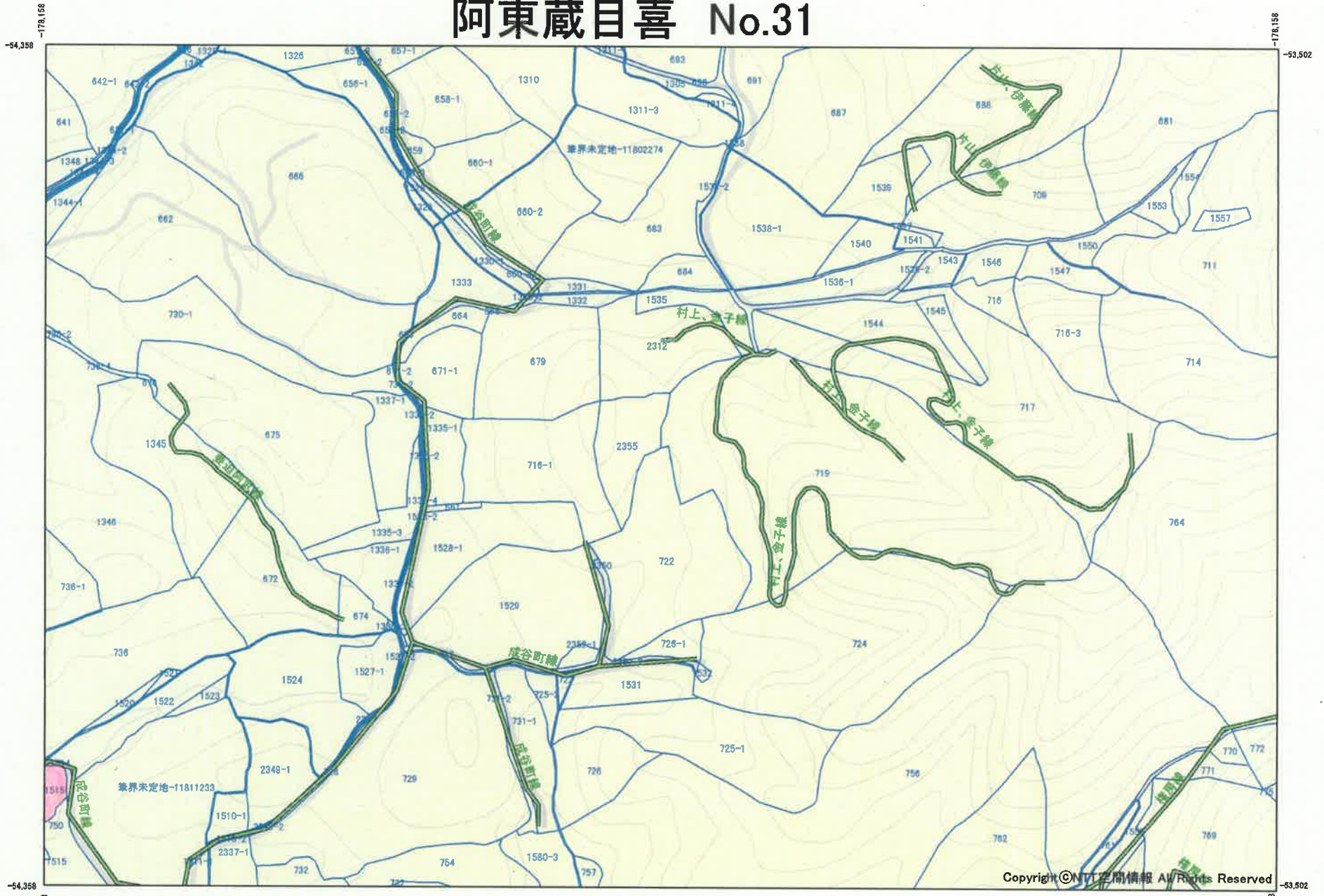
山口県

阿東蔵目喜 No.31




凡例

- 市町村界
- 林道
- 作業道
- 森林地籍図



1:2,500

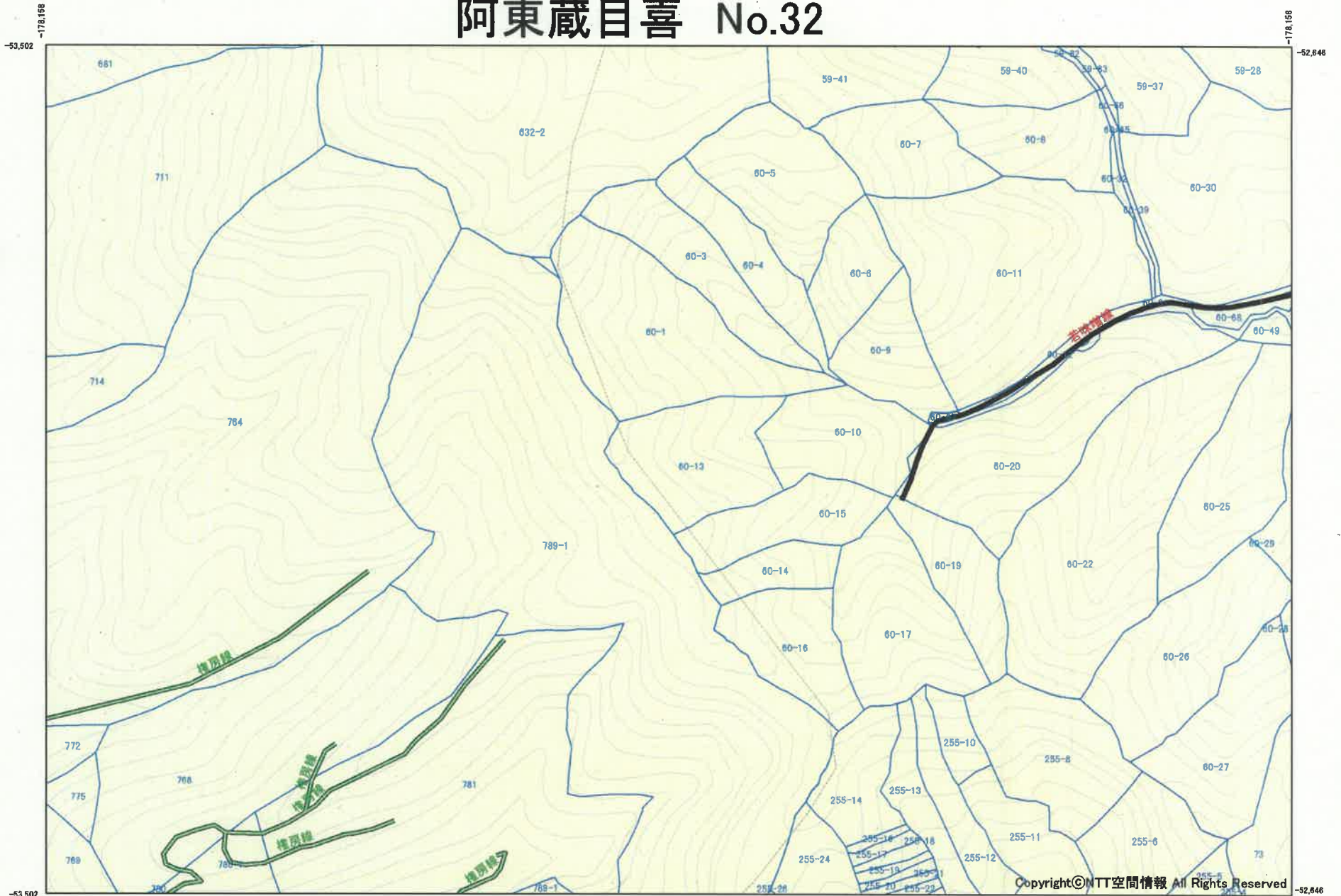


・この測量成果は、岩国市の承認を得て、同市所管の測量成果を使用して作成したものである。(承認番号 平23都市第1096号)
 ・この地図は、国土地理院長の承認を得て、同院発行の数値地図20000(地図画像)、数値地図50000(地図画像)、数値地図25000(地図画像)、電子地形図25000及び電子地形図20万を複製したものである。(承認番号平29情複、第554号)
 ・この地図の作成に当たっては、国土地理院長の承認を得て、同院発行の基盤地図情報を使用した。(承認番号 平29情使、第502)
 ・この森林計画図(簿)は、森林法第5条に基づく地域森林計画を樹立するために必要な森林資源の把握を目的として作成したもので、個々の森林の境界、地番、所有者等を確認の上、作成したものではありません。したがって、個々の森林の所有権、所有界、面積等土地に関する諸権利及び立木竹の評価について証明するものではありません。

阿東蔵目喜 No.32



- 凡例
- 市町村界
 - 林道
 - 作業道
 - 森林地籍図



Copyright©NTT空間情報 All Rights Reserved

1:2,500



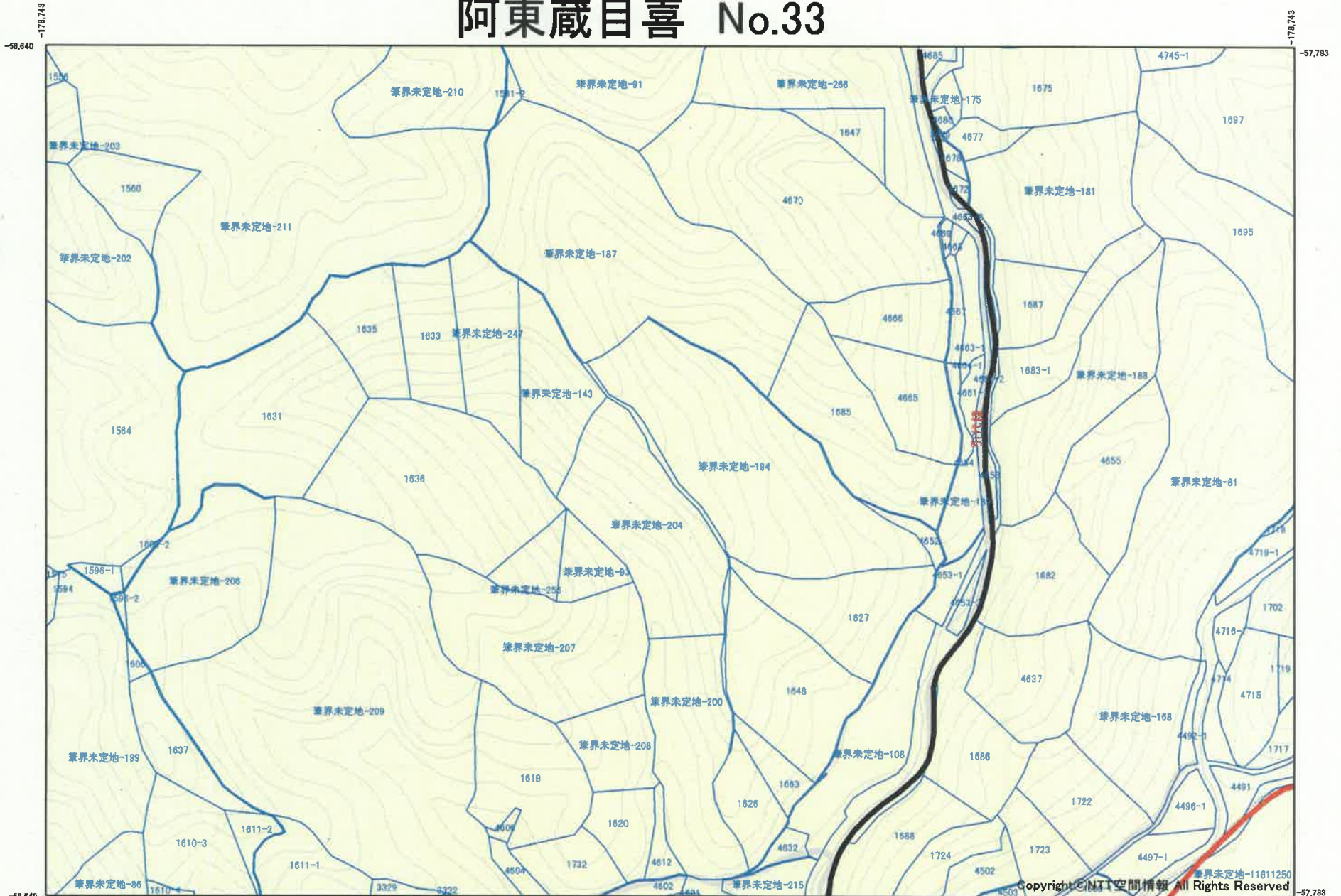
この測量成果は、岩国市の承認を得て、同市所管の測量成果を使用して作成したものである。(承認番号 平23都市第1096号)
この地図は、国土地理院長の承認を得て、同院発行の数値地図200000(地図画像)、数値地図50000(地図画像)、数値地図25000(地図画像)、電子地形図25000及び電子地形図20万を複製したものである。(承認番号平29情復、第554号)
この地図の作成に当たっては、国土地理院長の承認を得て、同院発行の基盤地図情報を使用した。(承認番号 平29情使、第502)
この森林計画図(簿)は、森林法第5条に基づく地域森林計画を樹立するために必要な森林資源の把握を目的として作成したもので、個々の森林の境界、地番、所有者等を確認の上、作成したものではありません。したがって、個々の森林の所有権、所有界、面積等土地に関する諸権利及び立木竹の評価について証明するものではありません。

阿東蔵目喜 No.33




凡例

- 市町村界
- 林道
- 作業道
- 森林地籍図



1:2,500



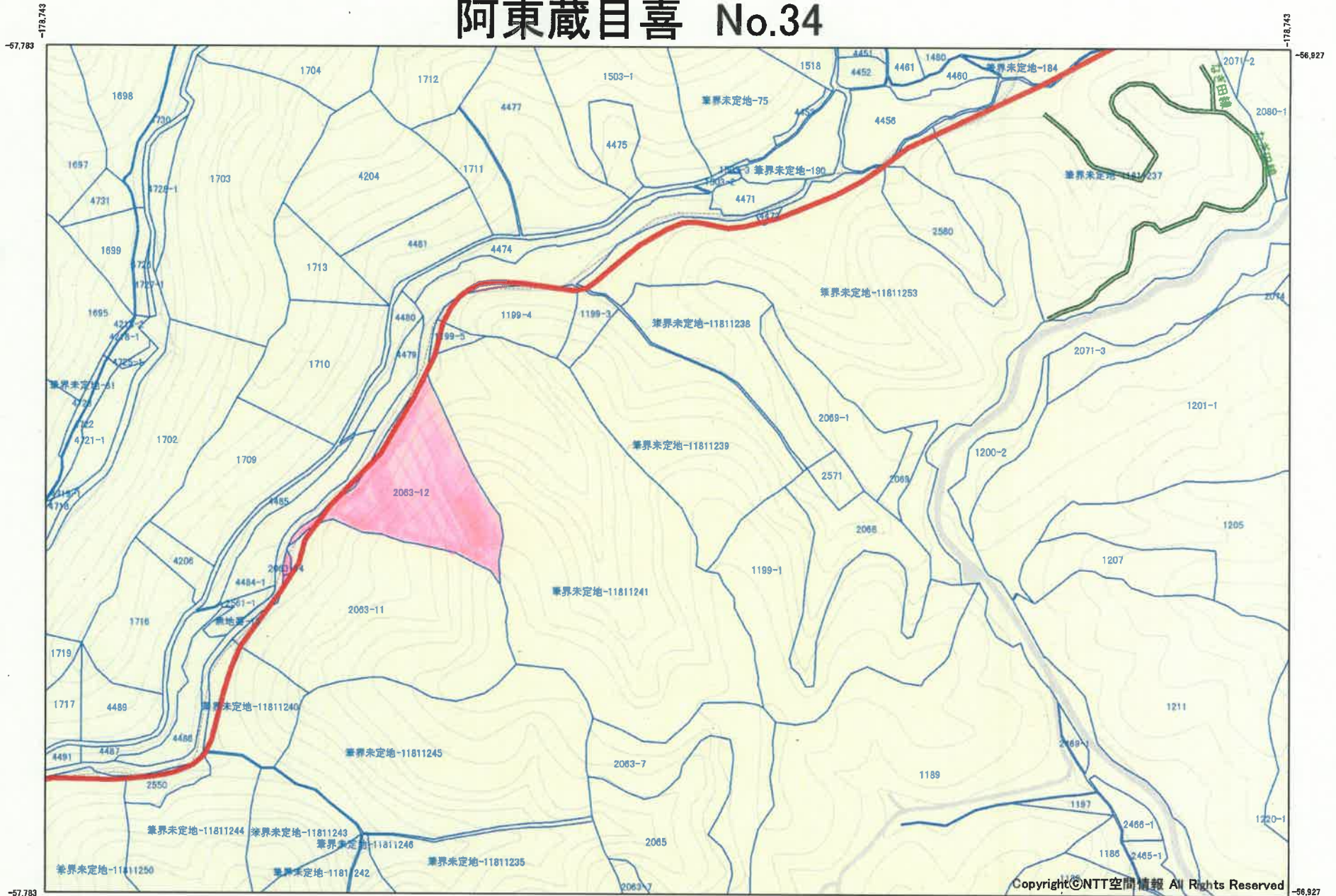
・この測量成果は、岩国市の承認を得て、同市所管の測量成果を使用して作成したものである。(承認番号 平23都市第1096号)
・この地図は、国土地理院長の承認を得て、同院発行の数値地図200000(地図画像)、数値地図50000(地図画像)、数値地図25000(地図画像)、電子地形図25000及び電子地形図20万を複製したものである。(承認番号平29情使、第554号)
・この地図の作成に当たっては、国土地理院長の承認を得て、同院発行の基盤地図情報を使用した。(承認番号 平29情使、第502)
・この森林計画図(簿)は、森林法第5条に基づく地域森林計画を樹立するために必要な森林資源の把握を目的として作成したもので、個々の森林の境界、地番、所有者等を確認の上、作成したものではありません。したがって、個々の森林の所有権、所有界、面積等土地に関する諸権利及び立木竹の評価について証明するものではありません。

阿東蔵目喜 No.34

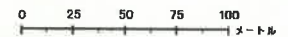


凡例

- 市町村界
- 林道
- 作業道
- 森林地籍図



1:2,500



・この測量成果は、岩国市の承認を得て、同市所管の測量成果を使用して作成したものである。(承認番号 平23都市第1096号)
 ・この地図は、国土地理院長の承認を得て、同院発行の数値地図20000(地図画像)、数値地図50000(地図画像)、数値地図25000(地図画像)、電子地形図25000及び電子地形図20万を複製したものである。(承認番号平29情複、第554号)
 ・この地図の作成に当たっては、国土地理院長の承認を得て、同院発行の基盤地図情報を使用した。(承認番号 平29情使、第502)
 ・この森林計画図(簿)は、森林法第5条に基づく地域森林計画を樹立するために必要な森林資源の把握を目的として作成したもので、個々の森林の境界、地番、所有者等を確認の上、作成したものではありません。したがって、個々の森林の所有権、所有界、面積等土地に関する諸権利及び立木竹の評価について証明するものではありません。

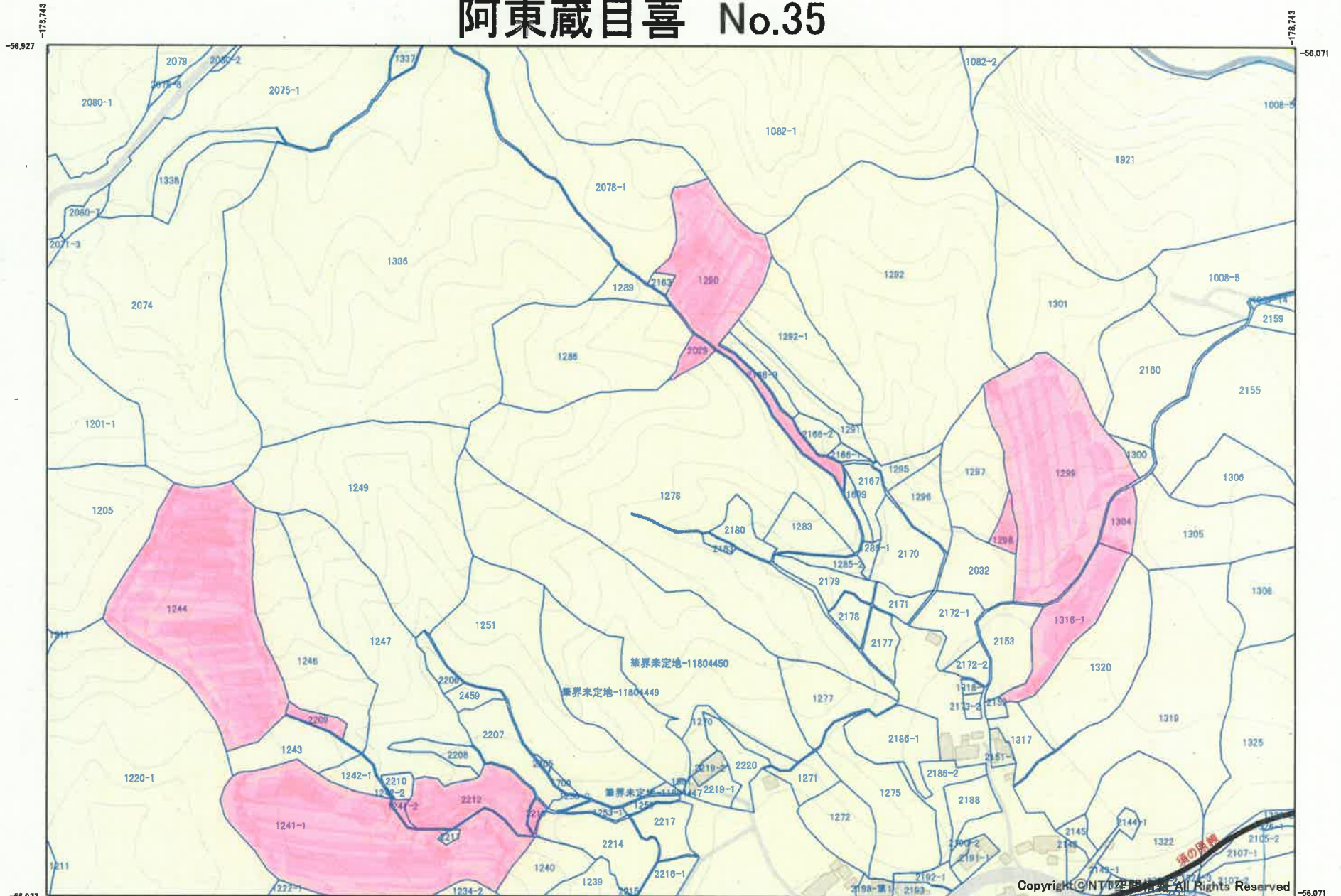
山口県

阿東蔵目喜 No.35

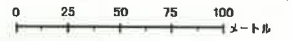


凡例

- 市町村界
- 林道
- 作業道
- 森林地籍図



1:2,500



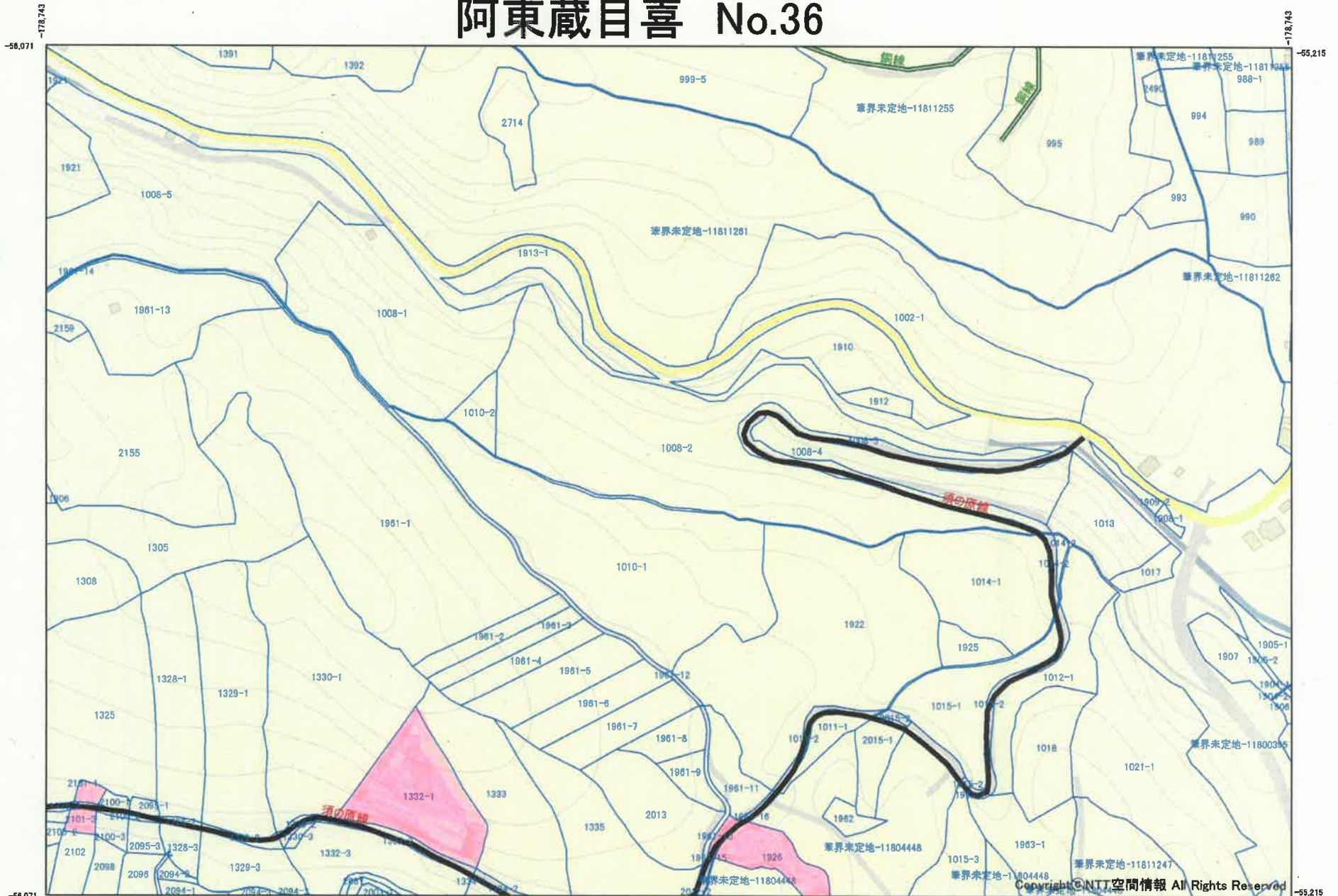
・この測量成果は、岩国市の承認を得て、同市所管の測量成果を使用して作成したものである。(承認番号 平23都市第1096号)
 ・この地図は、国土地理院長の承認を得て、同院発行の数値地図200000(地図画像)、数値地図50000(地図画像)、数値地図25000(地図画像)、電子地形図25000及び電子地形図20万を複製したものである。(承認番号平29情復、第554号)
 ・この地図の作成に当たっては、国土地理院長の承認を得て、同院発行の基盤地図情報を使用した。(承認番号 平29情使、第502)
 ・この森林計画図(簿)は、森林法第5条に基づく地域森林計画を樹立するために必要な森林資源の把握を目的として作成したもので、個々の森林の境界、地番、所有者等を確認の上、作成したものではありません。したがって、個々の森林の所有権、所有界、面積等土地に関する諸権利及び立木竹の評価について証明するものではありません。

阿東蔵目喜 No.36

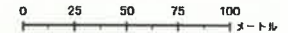


凡例

- 市町村界
- 林道
- 作業道
- 森林地籍図



1:2,500



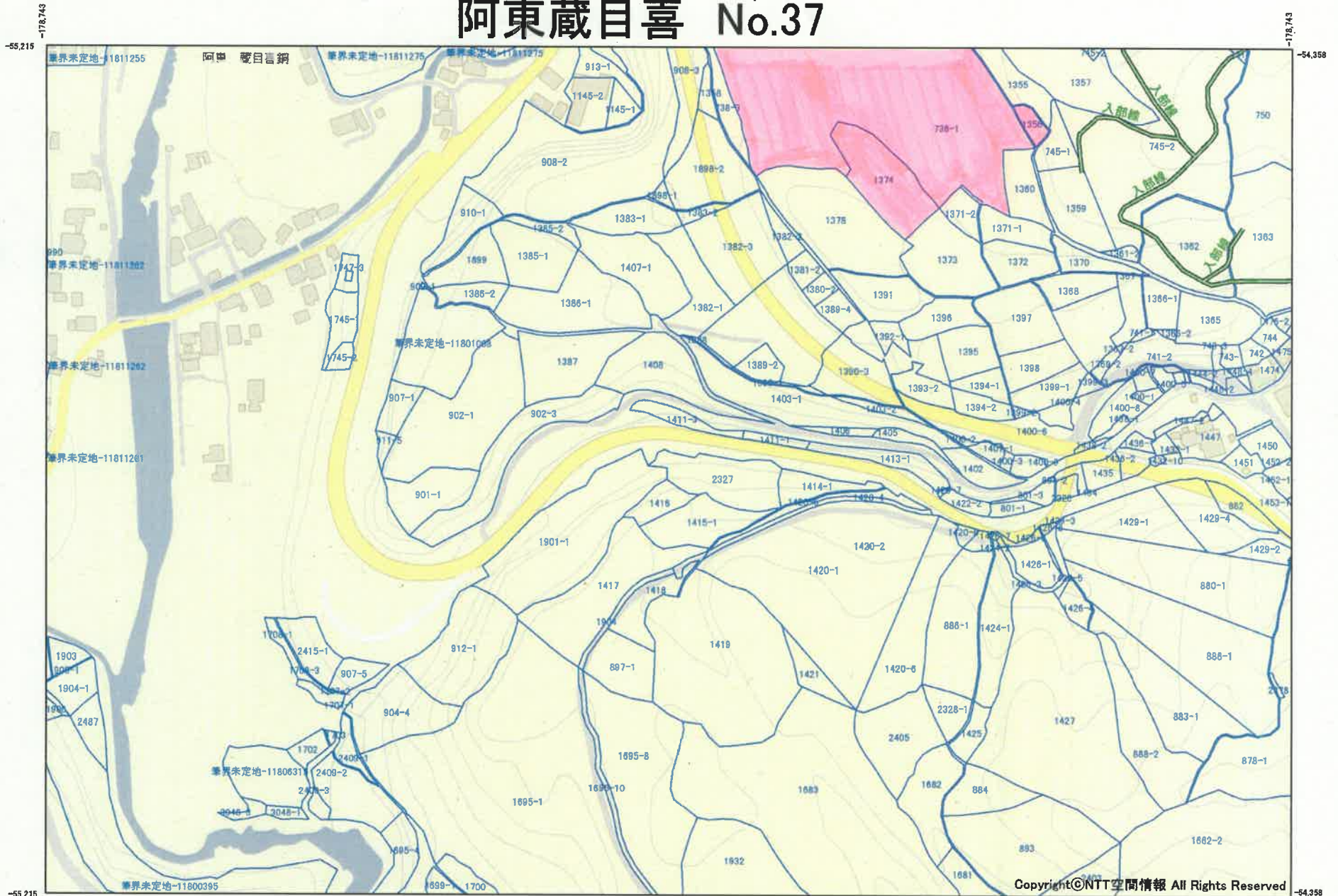
・この測量成果は、岩国市の承認を得て、同市所管の測量成果を使用して作成したものである。(承認番号 平23都市第1096号)
 ・この地図は、国土地理院長の承認を得て、同院発行の数値地図200000(地図画像)、数値地図50000(地図画像)、数値地図25000(地図画像)、電子地形図25000及び電子地形図20万を複製したものである。(承認番号平29情複、第554号)
 ・この地図の作成に当たっては、国土地理院長の承認を得て、同院発行の基盤地図情報を使用した。(承認番号 平29情使、第502)
 ・この森林計画図(簿)は、森林法第5条に基づく地域森林計画を樹立するために必要な森林資源の把握を目的として作成したもので、個々の森林の境界、地番、所有者等を確認の上、作成したものではありません。したがって、個々の森林の所有権、所有界、面積等土地に関する諸権利及び立木竹の評価について証明するものではありません。

阿東蔵目喜 No.37




凡例

- 市町村界
- 林道
- 作業道
- 森林地籍図



1:2,500



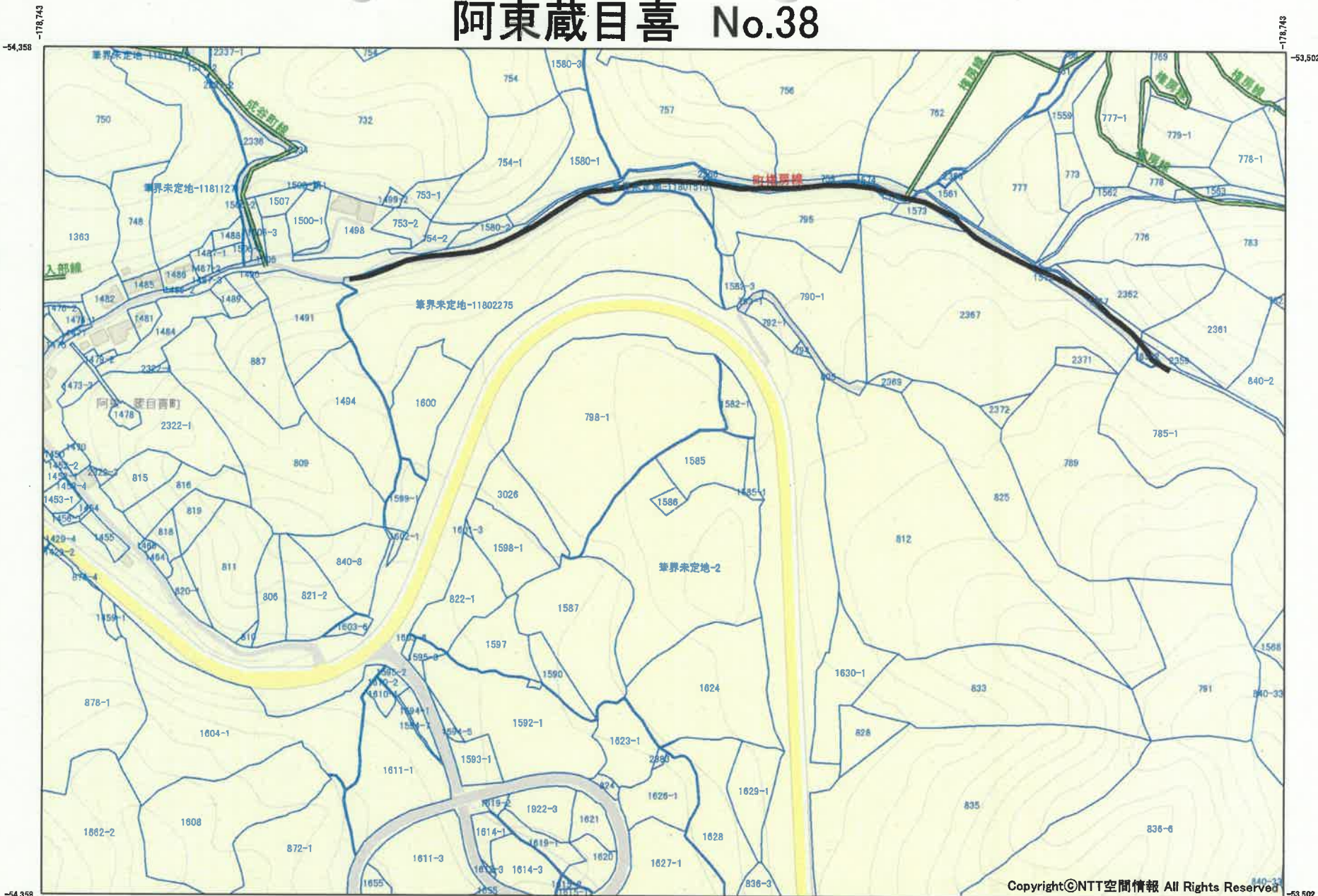
・この測量成果は、岩国市の承認を得て、同市所管の測量成果を使用して作成したものである。(承認番号 平23都市第1096号)
 ・この地図は、国土地理院長の承認を得て、同院発行の数値地図200000(地図画像)、数値地図50000(地図画像)、数値地図25000(地図画像)、電子地形図25000及び電子地形図20万を複製したものである。(承認番号平29情複、第554号)
 ・この地図の作成に当たっては、国土地理院長の承認を得て、同院発行の基盤地図情報を使用した。(承認番号 平29情使、第502)
 ・この森林計画図(簿)は、森林法第5条に基づく地域森林計画を樹立するために必要な森林資源の把握を目的として作成したもので、個々の森林の境界、地番、所有者等を確認の上、作成したものではありません。したがって、個々の森林の所有権、所有界、面積等土地に関する諸権利及び立木竹の評価について証明するものではありません。

阿東蔵目喜 No.38




凡例

- 市町村界
- 林道
- 作業道
- 森林地籍図



Copyright©NTT空間情報 All Rights Reserved

1:2,500



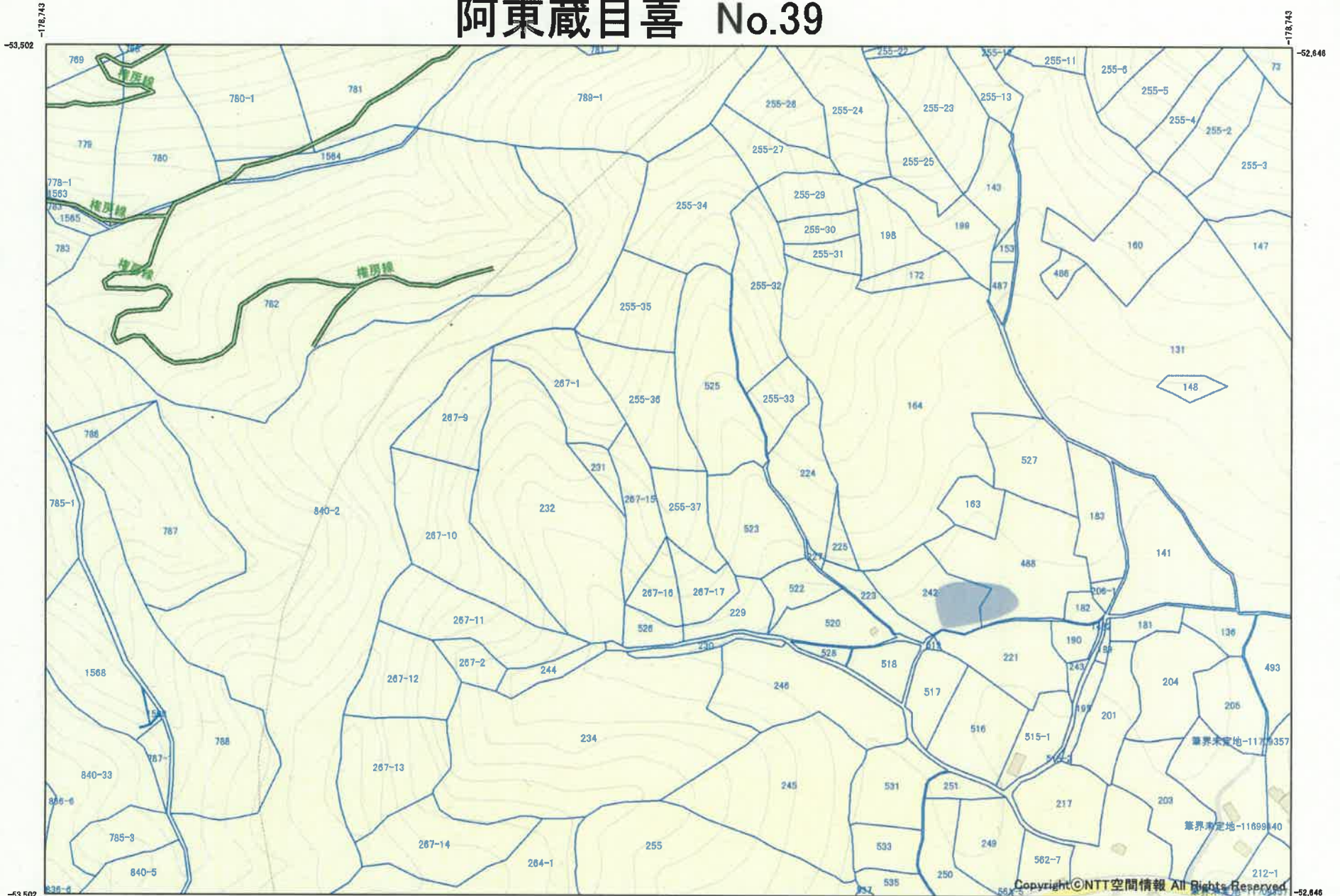
・この測量成果は、岩国市の承認を得て、同市所管の測量成果を使用して作成したものである。(承認番号 平23都市第1096号)
 ・この地図は、国土地理院長の承認を得て、同院発行の数値地図20000(地図画像)、数値地図50000(地図画像)、数値地図25000(地図画像)、電子地形図25000及び電子地形図20万を複製したものである。(承認番号平29情復、第554号)
 ・この地図の作成に当たっては、国土地理院長の承認を得て、同院発行の基盤地図情報を使用した。(承認番号 平29情使、第502)
 ・この森林計画図(簿)は、森林法第5条に基づく地域森林計画を樹立するために必要な森林資源の把握を目的として作成したもので、個々の森林の境界、地番、所有者等を確認の上、作成したものではありません。したがって、個々の森林の所有権、所有界、面積等土地に関する諸権利及び立木竹の評価について証明するものではありません。

阿東蔵目喜 No.39

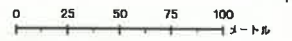


凡例

- 市町村界
- 林道
- 作業道
- 森林地籍図



1:2,500



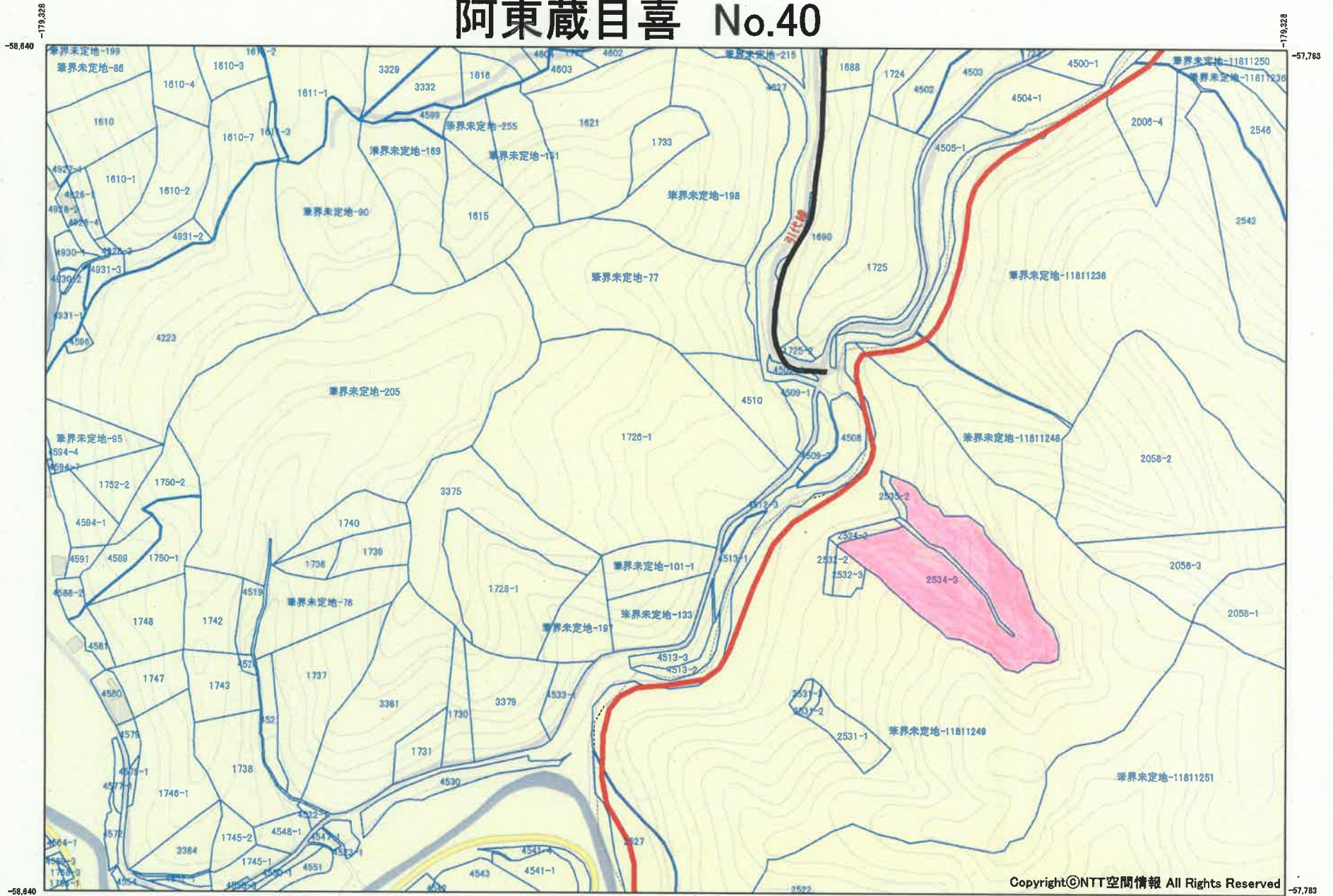
・この測量成果は、岩国市の承認を得て、同市所管の測量成果を使用して作成したものである。(承認番号 平23都市第1096号)
 ・この地図は、国土地理院長の承認を得て、同院発行の数値地図200000(地図画像)、数値地図50000(地図画像)、数値地図25000(地図画像)、電子地形図25000及び電子地形図20万を複製したものである。(承認番号平29情複、第554号)
 ・この地図の作成に当たっては、国土地理院長の承認を得て、同院発行の基礎地図情報を使用した。(承認番号 平29情使、第502号)
 ・この森林計画図(簿)は、森林法第5条に基づく地域森林計画を樹立するために必要な森林資源の把握を目的として作成したもので、個々の森林の境界、地番、所有者等を確認の上、作成したものではありません。したがって、個々の森林の所有権、所有界、面積等土地に関する諸権利及び立木竹の評価について証明するものではありません。

阿東蔵目喜 No.40



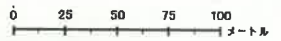
凡例

- 市町村界
- 林道
- 作業道
- 森林地籍図



Copyright©NTT空間情報 All Rights Reserved

1:2,500



・この測量成果は、岩国市の承認を得て、同市所管の測量成果を使用して作成したものである。(承認番号 平23都市第1096号)
 ・この地図は、国土地理院長の承認を得て、同院発行の数値地図200000(地図画像)、数値地図50000(地図画像)、数値地図25000(地図画像)、電子地形図25000及び電子地形図20万を複製したものである。(承認番号平29情復、第554号)
 ・この地図の作成に当たっては、国土地理院長の承認を得て、同院発行の基盤地図情報を使用した。(承認番号 平29情使、第502)
 ・この森林計画図(簿)は、森林法第5条に基づく地域森林計画を樹立するために必要な森林資源の把握を目的として作成したもので、個々の森林の境界、地番、所有者等を確認の上、作成したものではありません。したがって、個々の森林の所有権、所有界、面積等土地に関する諸権利及び立木竹の評価について証明するものではありません。

山口県

阿東蔵目喜 No.41



凡例

- 市町村界
- 林道
- 作業道
- 森林地籍図



1:2,500



・この測量成果は、岩国市の承認を得て、同市所管の測量成果を使用して作成したものである。(承認番号 平23都市第1096号)
 ・この地図は、国土地理院長の承認を得て、同院発行の数値地図20000(地図画像)、数値地図50000(地図画像)、数値地図25000(地図画像)、電子地形図25000及び電子地形図20万を複製したものである。(承認番号平29情複、第554号)
 ・この地図の作成に当たっては、国土地理院長の承認を得て、同院発行の基盤地図情報を使用した。(承認番号 平29情使、第502)
 ・この森林計画図(簿)は、森林法第5条に基づく地域森林計画を樹立するために必要な森林資源の把握を目的として作成したもので、個々の森林の境界、地番、所有者等を確認の上、作成したものではありません。したがって、個々の森林の所有権、所有界、面積等土地に関する諸権利及び立木竹の評価について証明するものではありません。

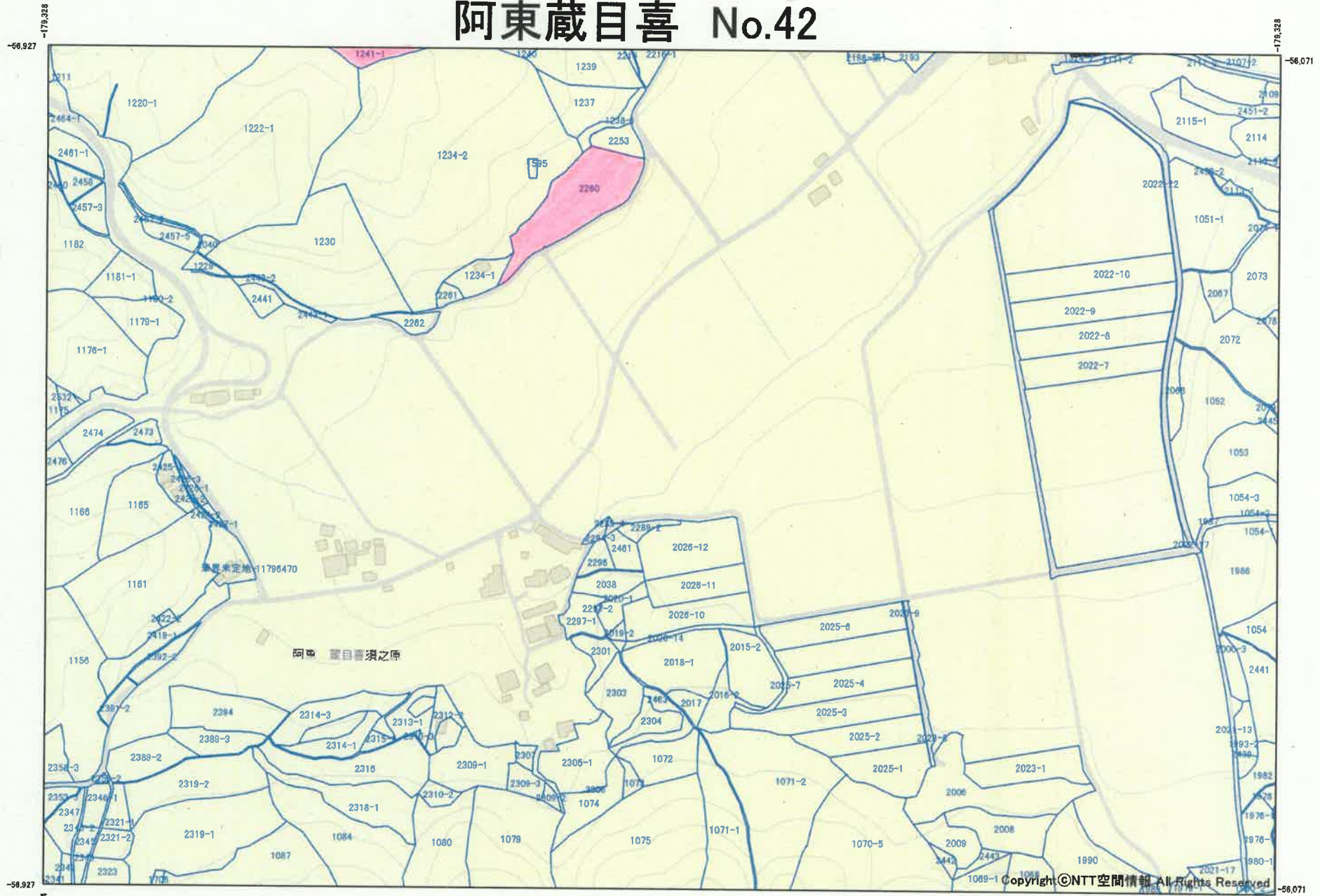
山口県

阿東蔵目喜 No.42




凡例

- 市町村界
- 林道
- 作業道
- 森林地籍図



1:2,500



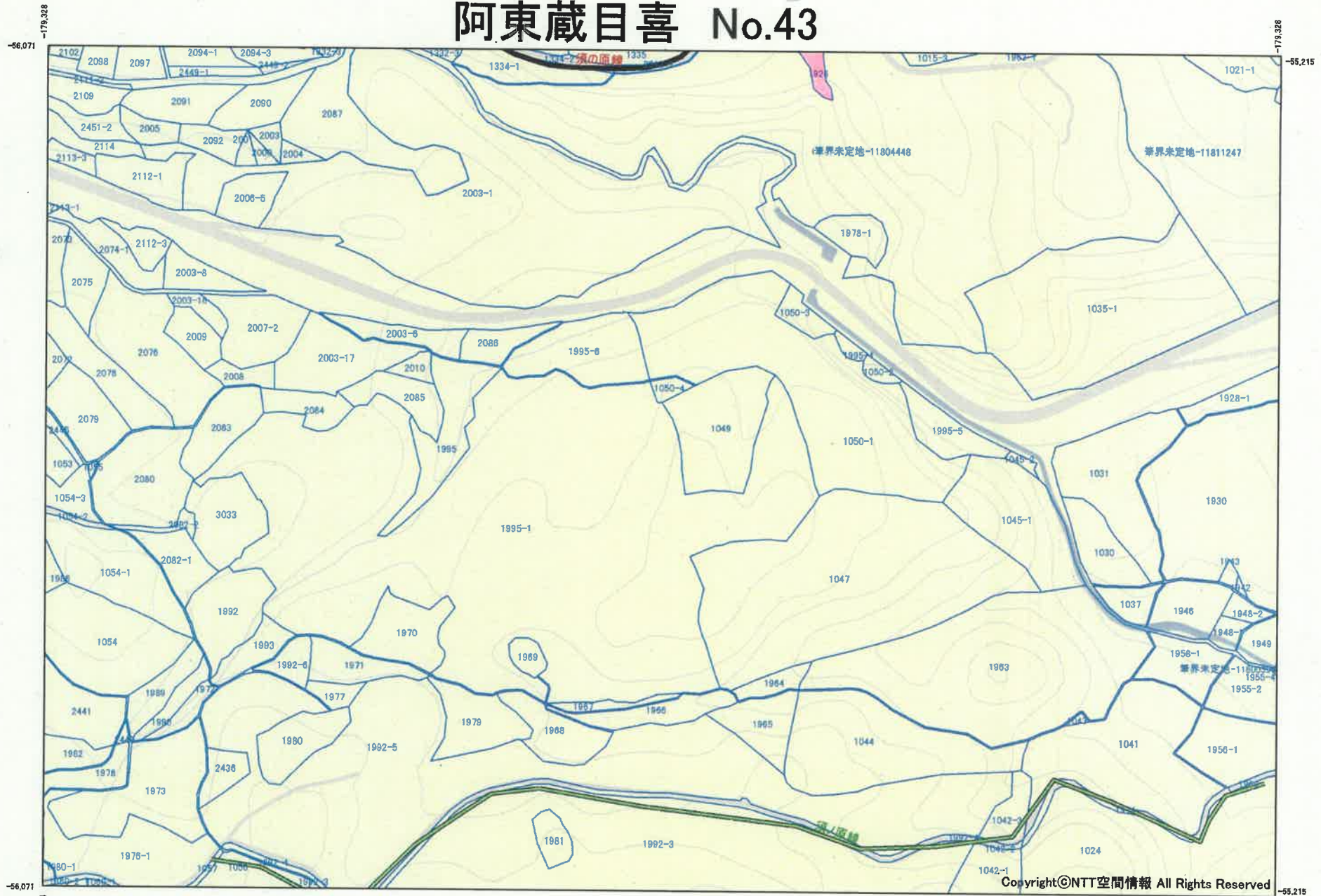
・この測量成果は、岩国市の承認を得て、同市所管の測量成果を使用して作成したものである。(承認番号 平23都市第1096号)
 ・この地図は、国土地理院長の承認を得て、同院発行の数値地図200000(地図画像)、数値地図50000(地図画像)、数値地図25000(地図画像)、電子地形図25000及び電子地形図20万を複製したものである。(承認番号平29情複、第554号)
 ・この地図の作成に当たっては、国土地理院長の承認を得て、同院発行の基盤地図情報を使用した。(承認番号 平29情使、第502)
 ・この森林計画図(簿)は、森林法第5条に基づく地域森林計画を樹立するために必要な森林資源の把握を目的として作成したもので、個々の森林の境界、地番、所有者等を確認の上、作成したものではありません。したがって、個々の森林の所有権、所有界、面積等土地に関する諸権利及び立木竹の評価について証明するものではありません。

阿東蔵目喜 No.43



凡例

- 市町村界
- 林道
- 作業道
- 森林地籍図



1:2,500

Copyright©NTT空間情報 All Rights Reserved

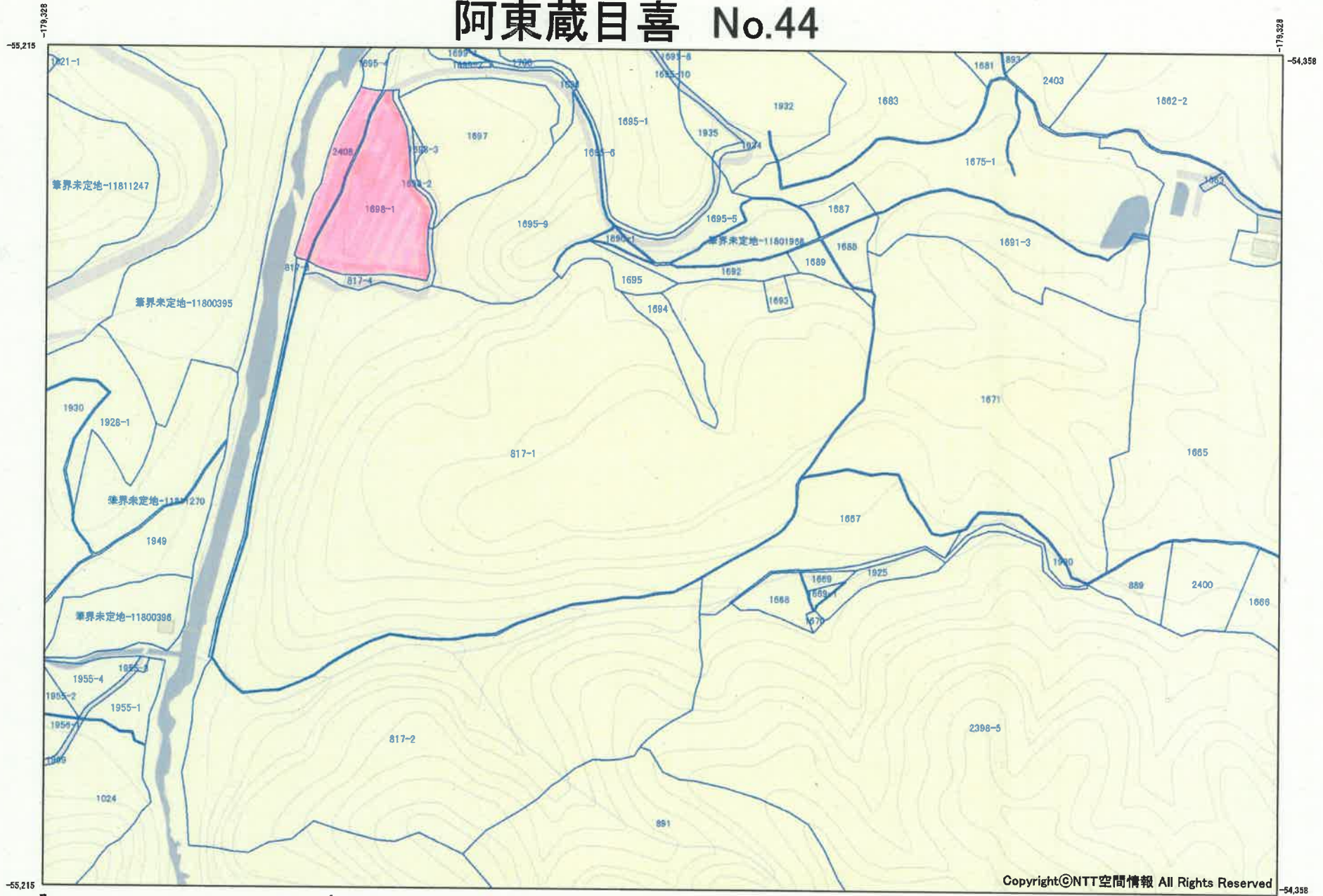
・この測量成果は、岩国市の承認を得て、同市所管の測量成果を使用して作成したものである。(承認番号 平23都市第1096号)
 ・この地図は、国土地理院長の承認を得て、同院発行の数値地図200000(地図画像)、数値地図50000(地図画像)、数値地図25000(地図画像)、電子地形図25000及び電子地形図20万を複製したものである。(承認番号平29情複、第554号)
 ・この地図の作成に当たっては、国土地理院長の承認を得て、同院発行の基盤地図情報を使用した。(承認番号 平29情使、第502)
 ・この森林計画図(簿)は、森林法第5条に基づく地域森林計画を樹立するために必要な森林資源の把握を目的として作成したもので、個々の森林の境界、地番、所有者等を
 確認の上、作成したものではありません。したがって、個々の森林の所有権、所有界、面積等土地に関する諸権利及び立木竹の評価について証明するものではありません。

阿東蔵目喜 No.44



凡例

- 市町村界
- 林道
- 作業道
- 森林地籍図



Copyright©NTT空間情報 All Rights Reserved

1:2,500



・この測量成果は、岩国市の承認を得て、同市所管の測量成果を使用して作成したものである。(承認番号 平23都市第1096号)

・この地図は、国土地理院長の承認を得て、同院発行の数値地図20000(地図画像)、数値地図50000(地図画像)、数値地図25000(地図画像)、電子地形図25000及び電子地形図20万を複製したものである。(承認番号平29情復、第554号)

・この地図の作成に当たっては、国土地理院長の承認を得て、同院発行の基盤地図情報を使用した。(承認番号 平29情使、第502)

・この森林計画図(簿)は、森林法第5条に基づく地域森林計画を樹立するために必要な森林資源の把握を目的として作成したもので、個々の森林の境界、地番、所有者等を確認の上、作成したものではありません。したがって、個々の森林の所有権、所有界、面積等土地に関する諸権利及び立木竹の評価について証明するものではありません。

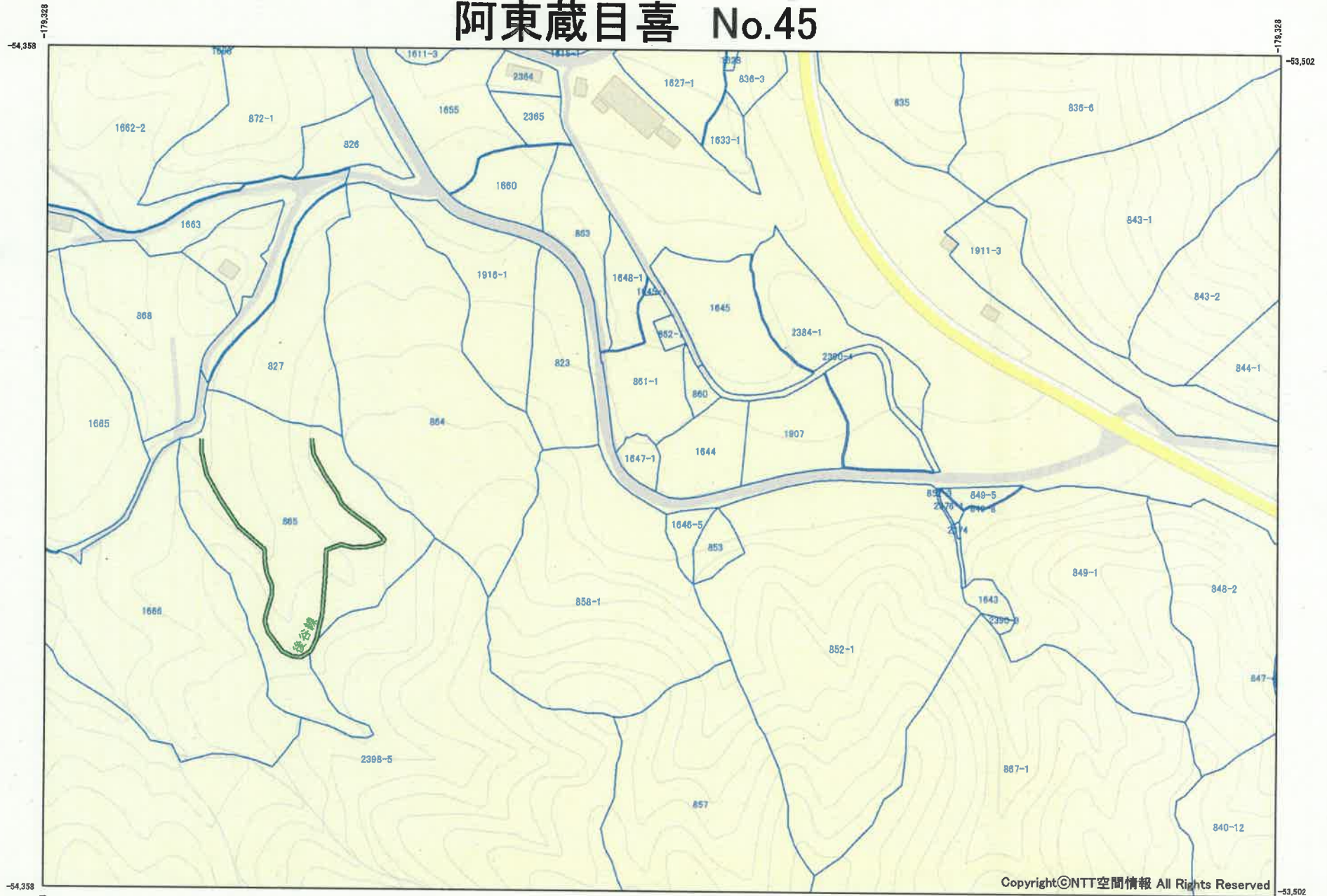
山口県

阿東蔵目喜 No.45




凡例

- 市町村界
- 林道
- 作業道
- 森林地籍図



1:2,500



・この測量成果は、岩国市の承認を得て、同市所管の測量成果を使用して作成したものである。(承認番号 平23都市第1096号)
 ・この地図は、国土地理院長の承認を得て、同院発行の数値地図20000(地図画像)、数値地図50000(地図画像)、数値地図25000(地図画像)、電子地形図25000及び電子地形図20万を複製したものである。(承認番号平29情複、第554号)
 ・この地図の作成に当たっては、国土地理院長の承認を得て、同院発行の基盤地図情報を使用した。(承認番号 平29情使、第502)
 ・この森林計画図(簿)は、森林法第5条に基づく地域森林計画を樹立するために必要な森林資源の把握を目的として作成したもので、個々の森林の境界、地番、所有者等を確認の上、作成したものではありません。したがって、個々の森林の所有権、所有界、面積等土地に関する諸権利及び立木竹の評価について証明するものではありません。

山口県

阿東蔵目喜 No.46



凡例

- 市町村界
- 林道
- 作業道
- 森林地籍図



1:2,500

・この測量成果は、岩国市の承認を得て、同市所管の測量成果を使用して作成したものである。(承認番号 平23都市第1096号)
 ・この地図は、国土地理院長の承認を得て、同院発行の数値地図20000(地図画像)、数値地図50000(地図画像)、数値地図25000(地図画像)、電子地形図25000及び電子地形図20万を複製したものである。(承認番号平29情複、第554号)
 ・この地図の作成に当たっては、国土地理院長の承認を得て、同院発行の基盤地図情報を使用した。(承認番号 平29情使、第502)
 ・この森林計画図(簿)は、森林法第5条に基づく地域森林計画を樹立するために必要な森林資源の把握を目的として作成したもので、個々の森林の境界、地番、所有者等を確認の上、作成したものではありません。したがって、個々の森林の所有権、所有界、面積等土地に関する諸権利及び立木竹の評価について証明するものではありません。

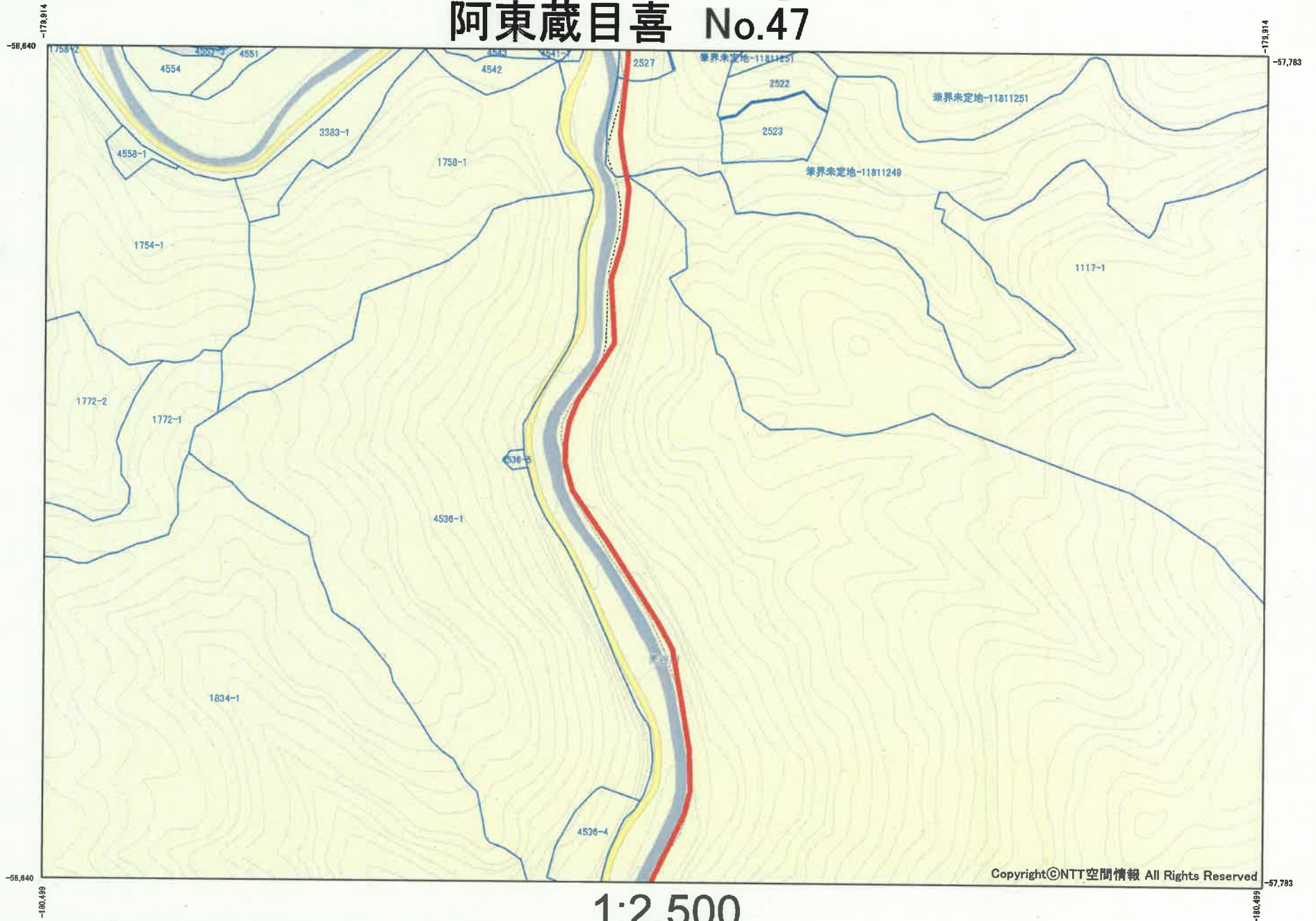
山口県

阿東蔵目喜 No.47



凡例

- 市町村界
- 林道
- 作業道
- 森林地籍図



1:2,500

・この測量成果は、岩国市の承認を得て、同市所管の測量成果を使用して作成したものである。(承認番号 平23都市第1096号)
 ・この地図は、国土地理院長の承認を得て、同院発行の数値地図20000(地図画像)、数値地図50000(地図画像)、数値地図25000(地図画像)、電子地形図25000及び電子地形図20万を複製したものである。(承認番号平29情復、第554号)
 ・この地図の作成に当たっては、国土地理院長の承認を得て、同院発行の基盤地図情報を使用した。(承認番号 平29情使、第502)
 ・この森林計画図(簿)は、森林法第5条に基づく地域森林計画を樹立するために必要な森林資源の把握を目的として作成したもので、個々の森林の境界、地番、所有者等を確認の上、作成したものではありません。したがって、個々の森林の所有権、所有界、面積等土地に関する諸権利及び立木竹の評価について証明するものではありません。

阿東蔵目喜 No.48




凡例

- 市町村界
- 林道
- 作業道
- 森林地籍図



Copyright©NTT空間情報 All Rights Reserved

1:2,500



・この測量成果は、岩国市の承認を得て、同市所管の測量成果を使用して作成したものである。(承認番号 平23都市第1096号)
 ・この地図は、国土地理院長の承認を得て、同院発行の数値地図20000(地図画像)、数値地図50000(地図画像)、数値地図25000(地図画像)、電子地形図25000及び電子地形図20万を複製したものである。(承認番号平29情複、第554号)
 ・この地図の作成に当たっては、国土地理院長の承認を得て、同院発行の基盤地図情報を使用した。(承認番号 平29情使、第502)
 ・この森林計画図(簿)は、森林法第5条に基づく地域森林計画を樹立するために必要な森林資源の把握を目的として作成したもので、個々の森林の境界、地番、所有者等を確認の上、作成したものではありません。したがって、個々の森林の所有権、所有界、面積等土地に関する諸権利及び立木竹の評価について証明するものではありません。

山口県

阿東蔵目喜 No.49



凡例

- 市町村界
- 林道
- 作業道
- 森林地籍図



Copyright © NTT空間情報 All Rights Reserved

1:2,500



・この測量成果は、岩国市の承認を得て、同市所管の測量成果を使用して作成したものである。(承認番号 平23都市第1096号)
 ・この地図は、国土地理院長の承認を得て、同院発行の数値地図20000(地図画像)、数値地図50000(地図画像)、数値地図25000(地図画像)、電子地形図25000及び電子地形図20万を複製したものである。(承認番号平29情復、第554号)
 ・この地図の作成に当たっては、国土地理院長の承認を得て、同院発行の基盤地図情報を使用した。(承認番号 平29情使、第502)
 ・この森林計画図(簿)は、森林法第5条に基づく地域森林計画を樹立するために必要な森林資源の把握を目的として作成したもので、個々の森林の境界、地番、所有者等を確認の上、作成したものではありません。したがって、個々の森林の所有権、所有界、面積等土地に関する諸権利及び立木竹の評価について証明するものではありません。

阿東蔵目喜 No.50




凡例

- 市町村界
- 林道
- 作業道
- 森林地籍図



Copyright©NTT空間情報 All Rights Reserved

1:2,500



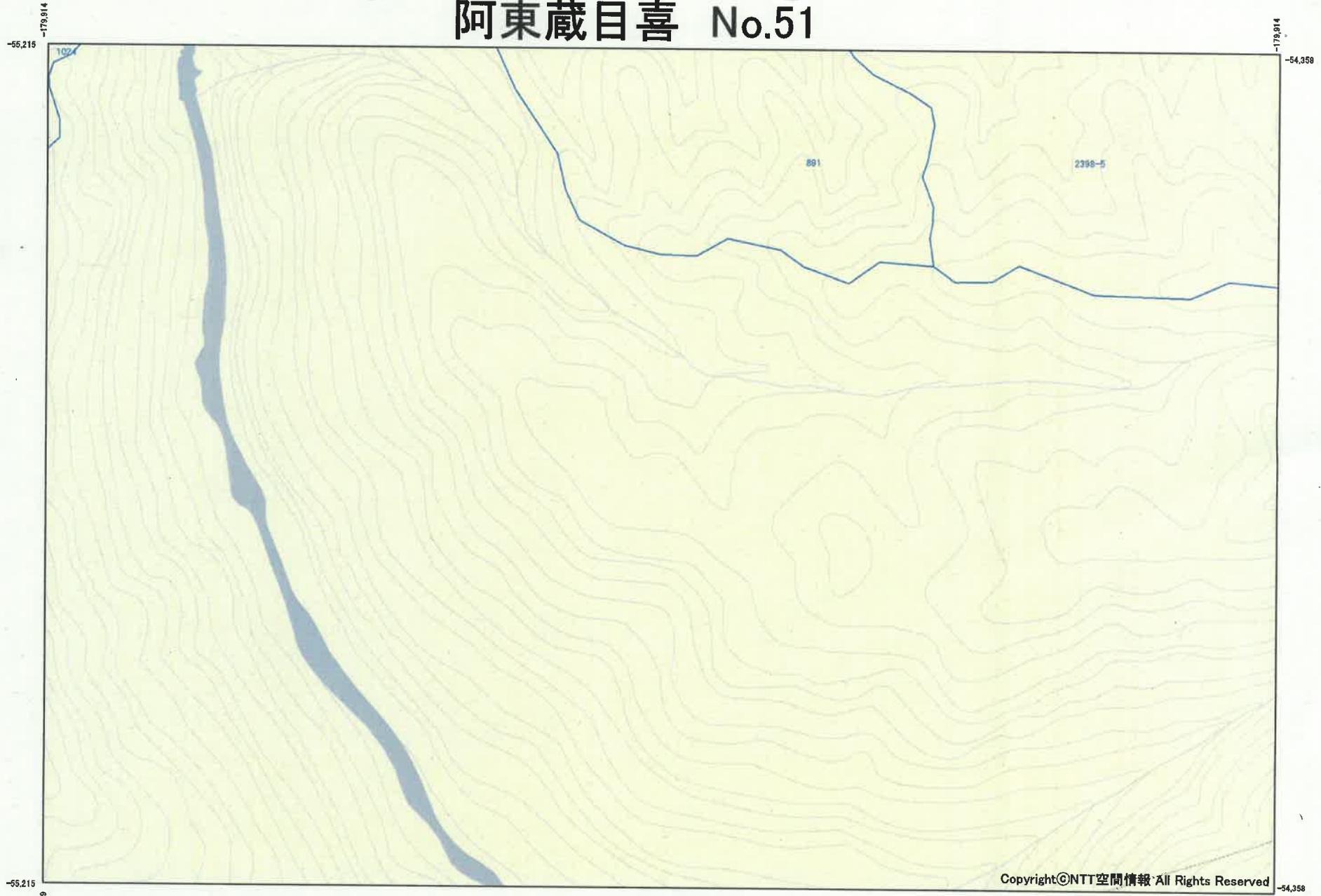
・この測量成果は、岩国市の承認を得て、同市所管の測量成果を使用して作成したものである。(承認番号 平23都市第1096号)
 ・この地図は、国土地理院長の承認を得て、同院発行の数値地図200000(地図画像)、数値地図500000(地図画像)、数値地図25000(地図画像)、電子地形図25000及び電子地形図20万を複製したものである。(承認番号平29情復、第554号)
 ・この地図の作成に当たっては、国土地理院長の承認を得て、同院発行の基盤地図情報を使用した。(承認番号 平29情使、第502)
 ・この森林計画図(簿)は、森林法第5条に基づく地域森林計画を樹立するために必要な森林資源の把握を目的として作成したもので、個々の森林の境界、地番、所有者等を確認の上、作成したものではありません。したがって、個々の森林の所有権、所有界、面積等土地に関する権利及び立木竹の評価について証明するものではありません。

阿東蔵目喜 No.51

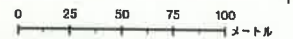


凡例

- 市町村界
- 林道
- 作業道
- 森林地籍図



1:2,500



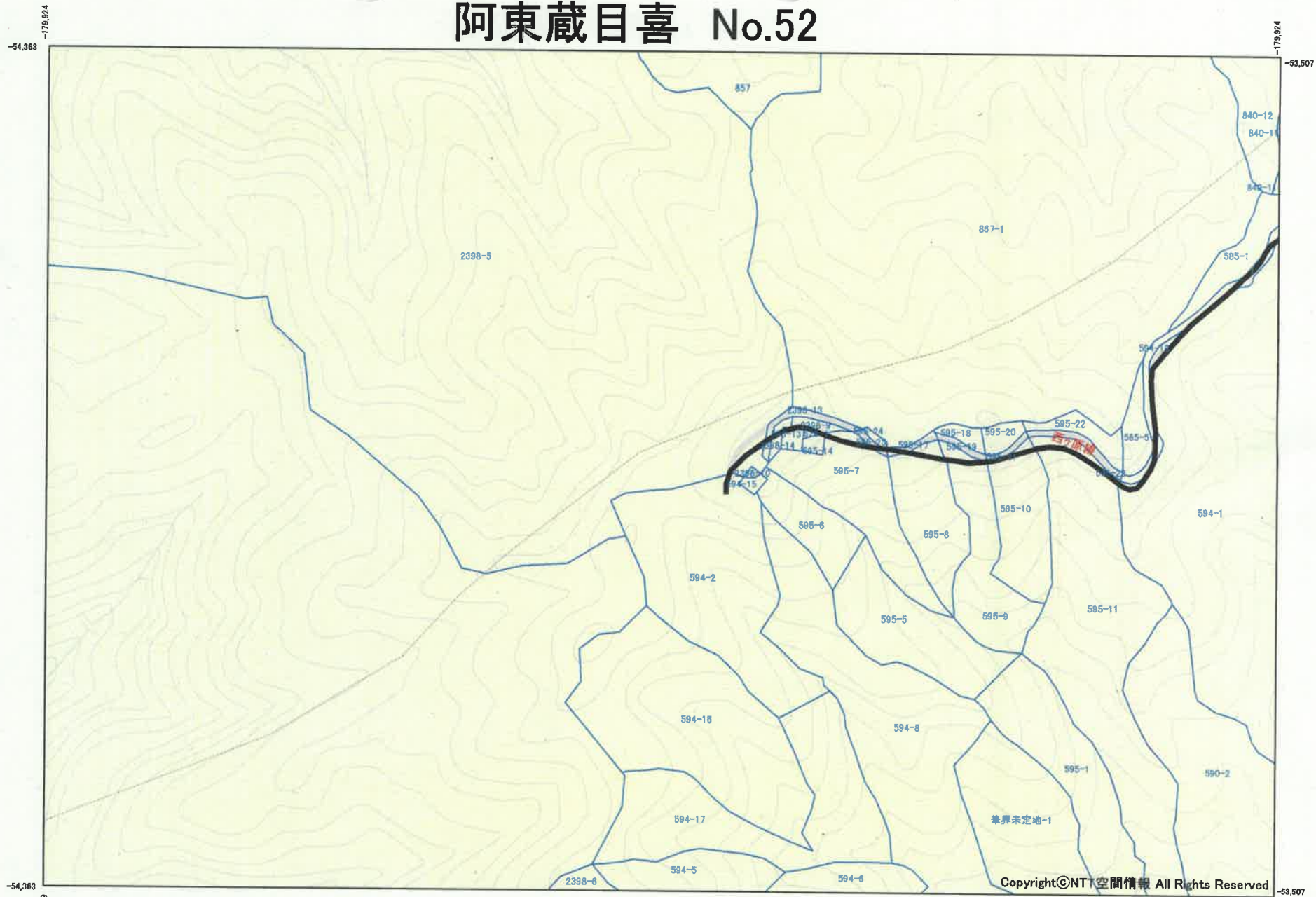
・この測量成果は、岩国市の承認を得て、同市所管の測量成果を使用して作成したものである。(承認番号 平23都市第1096号)
・この地図は、国土地理院長の承認を得て、同院発行の数値地図200000(地図画像)、数値地図50000(地図画像)、数値地図25000(地図画像)、電子地形図25000及び電子地形図20万を複製したものである。(承認番号平29情使、第554号)
・この地図の作成に当たっては、国土地理院長の承認を得て、同院発行の基盤地図情報を使用した。(承認番号 平29情使、第502)
・この森林計画図(簿)は、森林法第5条に基づく地域森林計画を樹立するために必要な森林資源の把握を目的として作成したもので、個々の森林の境界、地番、所有者等を確認の上、作成したものではありません。したがって、個々の森林の所有権、所有界、面積等土地に関する諸権利及び立木竹の評価について証明するものではありません。

阿東蔵目喜 No.52



凡例

- 市町村界
- 林道
- 作業道
- 森林地籍図



Copyright©NTT空間情報 All Rights Reserved

1:2,500



・この測量成果は、岩国市の承認を得て、同市所管の測量成果を使用して作成したものである。(承認番号 平23都市第1096号)
 ・この地図は、国土地理院長の承認を得て、同院発行の数値地図20000(地図画像)、数値地図50000(地図画像)、数値地図25000(地図画像)、電子地形図25000及び電子地形図20万を複製したものである。(承認番号平29情複、第554号)
 ・この地図の作成に当たっては、国土地理院長の承認を得て、同院発行の基盤地図情報を使用した。(承認番号 平29情使、第502)
 ・この森林計画図(簿)は、森林法第5条に基づく地域森林計画を樹立するために必要な森林資源の把握を目的として作成したもので、個々の森林の境界、地番、所有者等を確認の上、作成したものではありません。したがって、個々の森林の所有権、所有界、面積等土地に関する諸権利及び立木竹の評価について証明するものではありません。

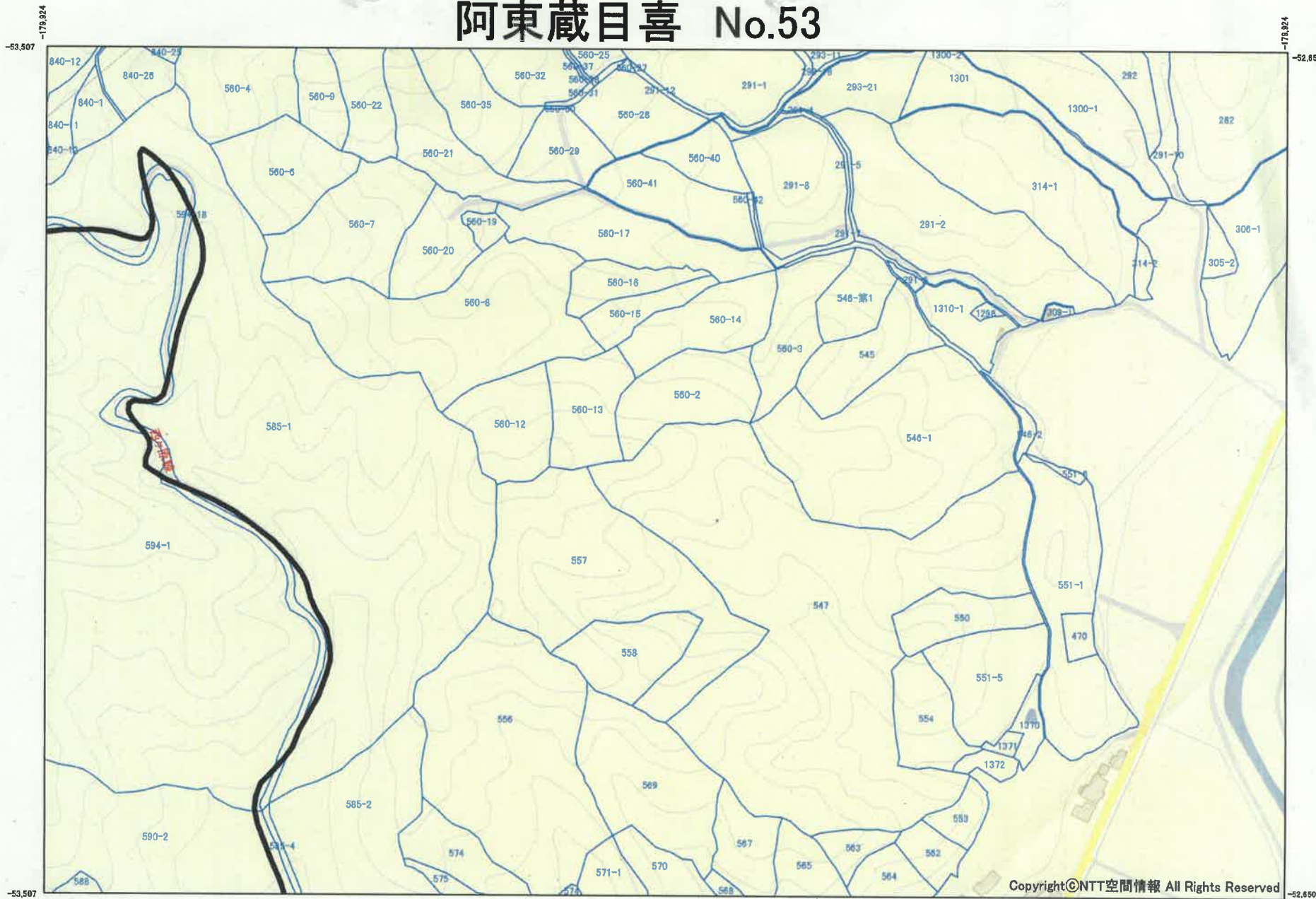
山口県

阿東蔵目喜 No.53



凡例

- 市町村界
- 林道
- 作業道
- 森林地籍図



1:2,500

Copyright©NTT空間情報 All Rights Reserved



・この測量成果は、岩国市の承認を得て、同市所管の測量成果を使用して作成したものである。(承認番号 平23都市第1096号)
 ・この地図は、国土地理院長の承認を得て、同院発行の数値地図200000(地図画像)、数値地図50000(地図画像)、数値地図25000(地図画像)、電子地形図25000及び電子地形図20万を複製したものである。(承認番号平29情複、第554号)
 ・この地図の作成に当たっては、国土地理院長の承認を得て、同院発行の基盤地図情報を使用した。(承認番号 平29情使、第502)
 ・この森林計画図(簿)は、森林法第5条に基づく地域森林計画を樹立するために必要な森林資源の把握を目的として作成したもので、個々の森林の境界、地番、所有者等を確認の上、作成したものではありません。したがって、個々の森林の所有権、所有界、面積等土地に関する諸権利及び立木竹の評価について証明するものではありません。

山口県