

山口市のまちづくりの状況

ページ

* 1	山口市総合計画の枠組（現在）	1
* 2	第二次山口市総合計画の協議スケジュール（予定）	3
* 3	現在の山口市総合計画の主な指標と現状	5
* 4	人口と世帯数の推移	8
* 5	2 1 地域別人口の推移	9
* 6	市内2 1 地域の概況	10
* 7	人口の移動状況（県外・県内他市町）	11
* 8	交流人口の推移	12
* 9	就業人口の推移	13
* 10	広域経済・交流圏及び市内総生産の推移	14
* 11	将来人口推計	15
* 12	人口ピラミッド	16
* 13	2 1 地域別将来人口推計	17
* 14	山口市まち・ひと・しごと創生総合戦略における人口長期ビジョンとの比較	18
* 15	2 0～3 0 代の女性人口の将来推計	19
* 16	合計特殊出生率の推移と人口長期ビジョンにおける目標値	20
* 17	これまでの振り返り	21
* 18	部門計画一覧表	28
* 19	山口市の地勢等	34

1 山口市総合計画の枠組（現在）

（1）まちづくり構想（基本構想） 10年：平成20年度～平成29年度

将来都市像

「ひと、まち、歴史と自然が輝く 交流と創造のまち 山口」

協働によるまちづくり 広域県央中核都市の創造

8つの政策

政策1 健康福祉分野
支えあい健やかな暮らしのできるまち

政策2 教育・文化分野
いきいきと子どもが育ち、人がよりよく生きる、文化を育むまち

政策3 生活安全分野
安心・安全な暮らしのできるまち

政策4 環境分野
自然環境と調和した暮らしのできるまち

政策5 都市整備分野
機能的な都市基盤が整い、発展していくまち

政策6 経済・産業分野
市民生活を支え、地域の活力を生む産業のまち

政策7 自治振興分野
ともに力をあわせてつくるまち

政策8 行政経営分野
市民の信頼に応える行政経営

(2) まちづくり計画 (基本計画)

前期5年：平成20年度～平成24年度 後期5年：平成25年度～平成29年度

34の施策

資料1「山口市総合計画」P46参照

政策1 健康福祉分野

- ① 一人ひとりが健康づくりを行うまち
- ② 子どもの健やかな育ちを支えあうまち
- ③ 高齢者が生きがいを持って暮らすまち
- ④ 障害者が安心して自立した生活ができるまち
- ⑤ 地域で支えあう福祉のまち
- ⑥ 社会保障で安心して暮せるまち

政策2 教育・文化

- ①
- ②
- ③
- ④
- ⑤
- ⑥

政策3 生活安全

- ①
- ②
- ③
- ④
- ⑤

政策4 環境分野

- ①
- ②
- ③
- ④

政策5 都市整備

- ①
- ②
- ③

政策6 経済・産

- ①
- ②
- ③
- ④
- ⑤
- ⑥

政策7 自治振興

- ①
- ②

政策8 行政経営分野

- ①
- ②

重点戦略 (プロジェクト)

資料1「山口市総合計画」
P26～p45参照

(3) 実行計画 (実施計画) 3年 (毎年ローリング方式で改定)

34の各施策や重点戦略 (プロジェクト) を
どのように進めるかを具体化 (予算化・事業化)

第9次実行計画 (平成28年度～) では、444事業を選定

2 第二次山口市総合計画の協議スケジュール（予定）

注）将来都市像や政策などの内容や名称は、便宜上、現在の総合計画の内容で表記しています。

（1）まちづくり構想（基本構想） 10年：平成30年度～平成39年度

第5回

将来都市像

「ひと、まち、歴史と自然が輝く 交流と創造のまち 山口」

協働によるまちづくり

広域県央中核都市の創造

8つの政策

第2回

政策1 健康福祉分野
支えあい健やかな暮らしのできるまち

政策2 教育・文化分野
いきいきと子どもが育ち、人がよりよく生きる、文化を育むまち

第3回

政策3 生活安全分野
安心・安全な暮らしのできるまち

政策4 環境分野
自然環境と調和した暮らしのできるまち

政策5 都市整備分野
機能的な都市基盤が整い、発展していくまち

第4回

政策6 経済・産業分野
市民生活を支え、地域の活力を生む産業のまち

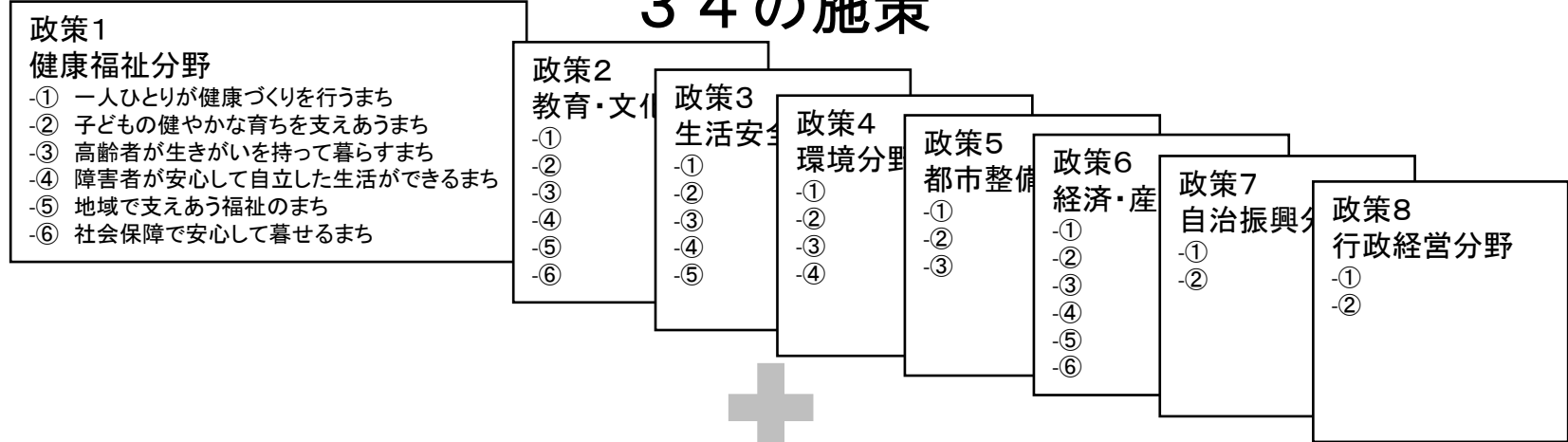
政策7 自治振興分野
ともに力をあわせてつくるまち

政策8 行政経営分野
市民の信頼に応える行政経営

(2) まちづくり計画（基本計画）

前期原則5年：平成30年度～平成34年度

34の施策



第6回

重点戦略（プロジェクト）

■ 協議スケジュール

- 第1回 委嘱、山口市のまちづくりの状況など
- 第2回 健康福祉・教育・文化
- 第3回 生活安全・環境・都市整備
- 第4回 経済・産業・自治振興・行政経営
- 第5回 基本構想・基本計画の骨子（タイトル）
- 第6回 重点戦略（プロジェクト）
- 第7回 素案・答申案

第2回～第4回は、テーマ別の協議。第6回の重点戦略（プロジェクト）の協議に効果的につながるように、毎回、テーマを絞り込んだ協議としたい。

山口市総合計画後期まちづくり計画では、計画最終年度におけるまちの姿を数値目標で表しています。まちづくりの総合的な数値目標を3指標、協働によるまちづくりに関するものを2指標、広域県央中核都市づくり」に関するものを1 2指標設定しています。

まちづくりの総合的な指標（都市としての総合的な指標）

①住まいの地域の住みやすさ（まちづくりアンケート）

基準値 (H23)	現在 (H27)	目標値 (H30)
88.9%	86.3%	95.0%

②定住に関する意識（まちづくりアンケート）

基準値 (H23)	現在 (H27)	目標値 (H30)
84.3%	85.2%	90.0%

③人口（国勢調査）

基準値 (H22)	現在 (H27)	目標値 (H30)
196,628人	197,502人	195,000人

「協働によるまちづくり」に関するもの（人々のつながりや地域への愛着度）

①ボランティアや地域活動への参加割合（まちづくりアンケート）

基準値 (H23)	現在 (H27)	目標値 (H30)
24.6%	55.8%	50.0%

②災害に対する安全意識（まちづくりアンケート）

基準値 (H23)	現在 (H27)	目標値 (H30)
57.9%	62.8%	75.0%

3 後期まちづくり計画における主な指標の現状

「広域県央中核都市づくり」に関するもの（都市の活力・求心力）

①交流人口（市観光客動態調査）

基準値 (H23)	現在 (H26)	目標値 (H30)
428万人	431万人	500万人

②就業人口（経済センサス）

基準値 (H23)	現在 (H26)	目標値 (H30)
98,016人	98,168	10万人以上

【参考】

①労働人口（国勢調査）

基準値 (H22)	現在 (H27)	目標値 (H30)
93,111人 第1次産業 5,709人 第2次産業 15,986人 第3次産業 69,191人 分類不能 2,225人	未公表	95,300人以上

③名目GDP（市町経済計算書）

基準値 (H23)	現在 (H25)	目標値 (H30)
7,762億円	7,708億円	プラス成長

②年代別就業率（国勢調査）

	基準値 (H22)	現在 (H27)	目標値 (H30)
60～64歳の就業率（男女）	58.8%	未公表	60%程度
20～34歳の就業率（男女）	69.0%	未公表	75%程度
25～44歳の女性就業率	67.4%	未公表	70%程度

3 後期まちづくり計画における主な指標の現状

「広域県央中核都市づくり」に関するもの（都市の活力・求心力）

「小郡都市核に関すること」

①人口（国勢調査）

基準値 (H23)	現在 (H27)	目標値 (H30)
24,250人	25,517人	26,500人

②就業人口（経済センサス）

基準値 (H23)	現在 (H27)	目標値 (H30)
18,827人	19,826	20,600人

「企業誘致に関すること」

立地企業数

基準値 (H21)	現在 (H25～H27累計)	目標値 (H30)
—	15社 556人	20社 500人以上 ※5年間の累計

※平成17年の合併以降、42社の進出、約1,800人の雇用創出

「山口都市核に関すること」

①大殿、白石、湯田地域の人口（国勢調査）

基準値 (H23)	現在 (H27)	目標値 (H30)
30,025人	30,958人	30,000人

②湯田温泉宿泊客数（市観光客動態調査）

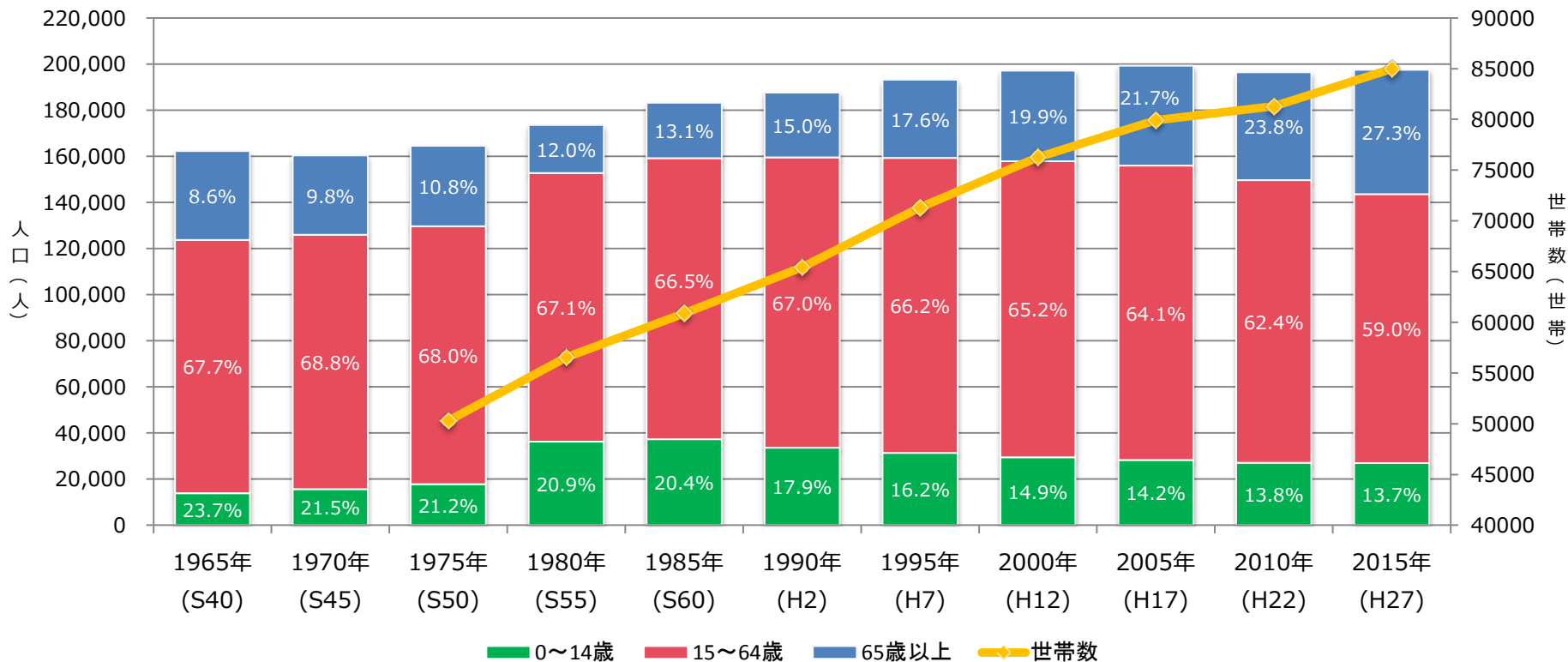
基準値 (H23)	現在 (H26)	目標値 (H30)
507,081人	483,152人	65万人以上

「大学及び短期大学に関すること」

大学及び短期大学の学生数（山口県統計年鑑）

基準値 (H23)	現在 (H27)	目標値 (H30)
12,899人	12,405人	13,000人

4 人口と世帯数の推移



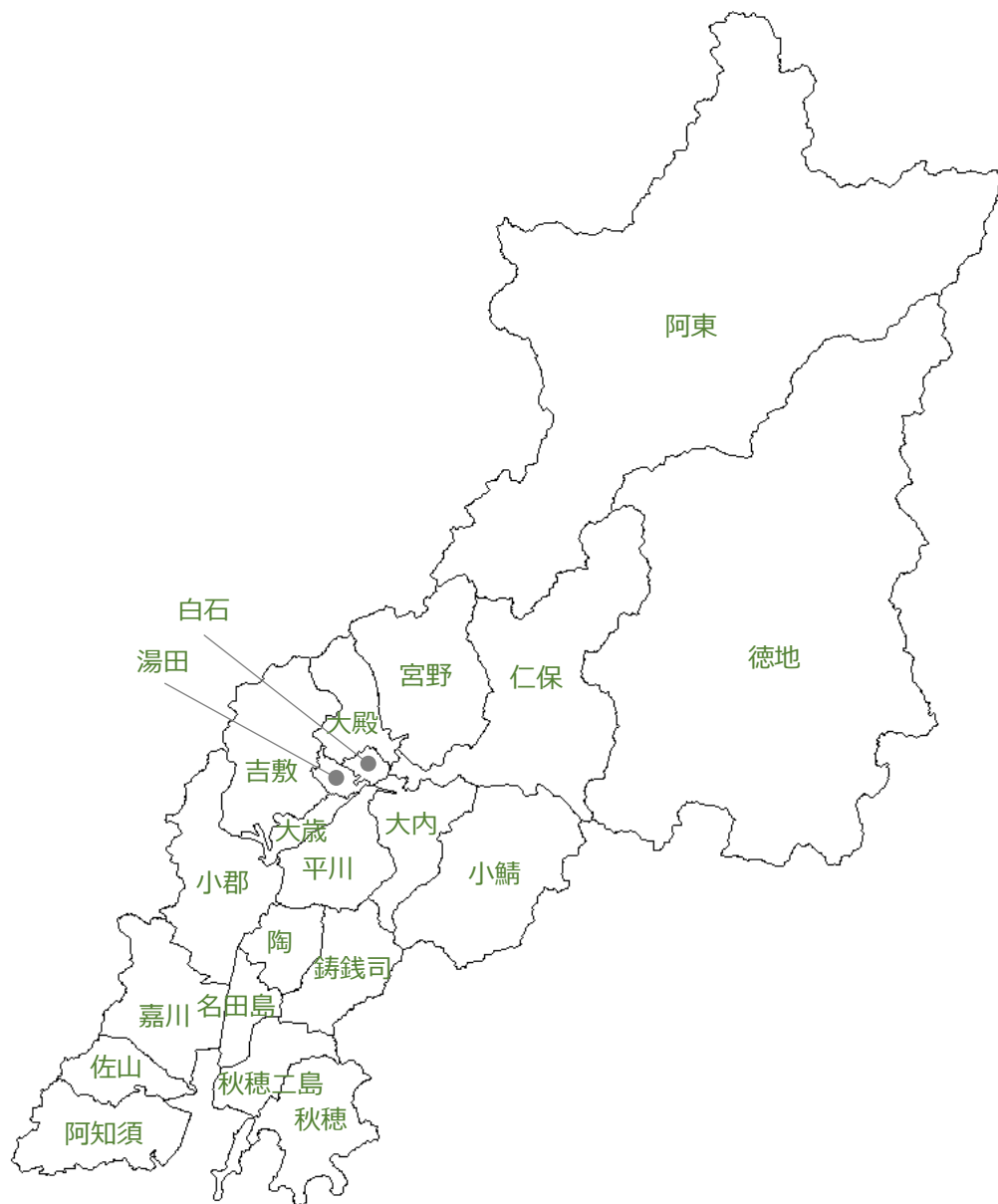
	1965年 (S40)	1970年 (S45)	1975年 (S50)	1980年 (S55)	1985年 (S60)	1990年 (H2)	1995年 (H7)	2000年 (H12)	2005年 (H17)	2010年 (H22)	2015年 (H27)
総人口	162,219	160,347	164,470	173,590	183,149	187,793	193,172	197,115	199,297	196,628	197,502
65歳以上	38,500	34,438	34,803	20,858	23,964	28,136	33,930	39,212	43,297	46,709	53,924
15～64歳	109,836	110,273	111,917	116,463	121,830	125,809	127,841	128,441	127,766	122,614	116,581
0～14歳	13,883	15,636	17,750	36,259	37,351	33,667	31,373	29,459	28,221	27,045	26,997
世帯数	-	-	50,294	56,549	60,880	65,415	71,327	76,257	79,909	81,299	84,980

国勢調査(総人口に年齢不詳を含む)
平成27年の年齢区分人口は住民基本台帳をもとに独自推計

2-1 地域別人口の推移

地 域	1965年 (S40)	1970年 (S45)	1975年 (S50)	1980年 (S55)	1985年 (S60)	1990年 (H2)	1995年 (H7)	2000年 (H12)	2005年 (H17)	2010年 (H22)	2015年 (H27)
大 殿	16,340	15,894	13,801	12,312	11,671	10,266	9,103	8,826	8,059	7,496	7,571
白 石	16,583	16,137	12,420	10,622	9,726	10,514	10,269	9,399	10,064	9,941	10,395
湯 田	12,142	11,821	15,129	14,599	15,076	14,025	14,137	13,846	13,430	12,588	12,992
仁 保	4,262	3,884	3,720	4,026	4,239	4,104	3,904	3,849	3,721	3,579	3,257
小 鯖	3,129	2,966	3,000	3,470	4,779	5,067	5,428	5,310	5,066	4,768	4,708
大 内	5,973	6,794	8,340	11,708	14,220	15,991	18,341	20,439	21,494	22,158	22,882
宮 野	6,947	7,610	9,567	11,894	12,863	13,217	13,851	14,549	15,343	15,509	15,146
吉 敷	3,577	4,626	5,505	7,319	8,549	10,602	12,195	13,741	14,494	14,450	14,827
平 川	3,316	5,892	8,389	10,596	13,275	14,859	16,307	17,531	19,380	19,479	20,410
大 歳	4,674	4,516	5,595	7,182	8,023	9,442	10,745	11,969	12,842	13,036	13,486
陶	2,815	2,558	2,508	2,515	2,715	2,804	2,889	2,772	2,733	2,688	2,584
鑄銭司	3,209	3,189	3,230	3,379	3,809	3,773	3,755	3,571	3,369	3,153	3,066
名田島	2,260	2,114	1,998	1,945	1,889	1,783	1,689	1,651	1,504	1,410	1,292
秋穂二島	4,040	3,846	3,652	3,577	3,547	3,382	3,188	2,999	2,827	2,573	2,333
嘉 川	6,877	6,536	6,521	6,824	7,016	6,932	7,136	7,130	7,055	6,874	6,532
佐 山	2,833	2,658	2,724	2,776	2,816	2,700	2,642	2,865	2,876	2,833	2,706
小 郡	15,486	16,063	17,210	18,832	20,116	21,772	22,881	23,107	23,009	24,250	25,517
秋 穂	9,611	9,121	9,179	9,060	8,997	8,481	8,149	7,941	7,697	7,262	6,679
阿知須	8,197	8,035	8,137	8,327	8,407	8,385	8,300	8,823	9,031	9,176	9,435
徳 地	14,193	12,506	11,638	11,137	10,571	9,753	9,130	8,375	7,683	6,771	5,910
阿 東	15,755	13,581	12,207	11,490	10,845	9,941	9,133	8,422	7,620	6,634	5,774
合 計	162,219	160,347	164,470	173,590	183,149	187,793	193,172	197,115	199,297	196,628	197,502

6 市内21地域の概況

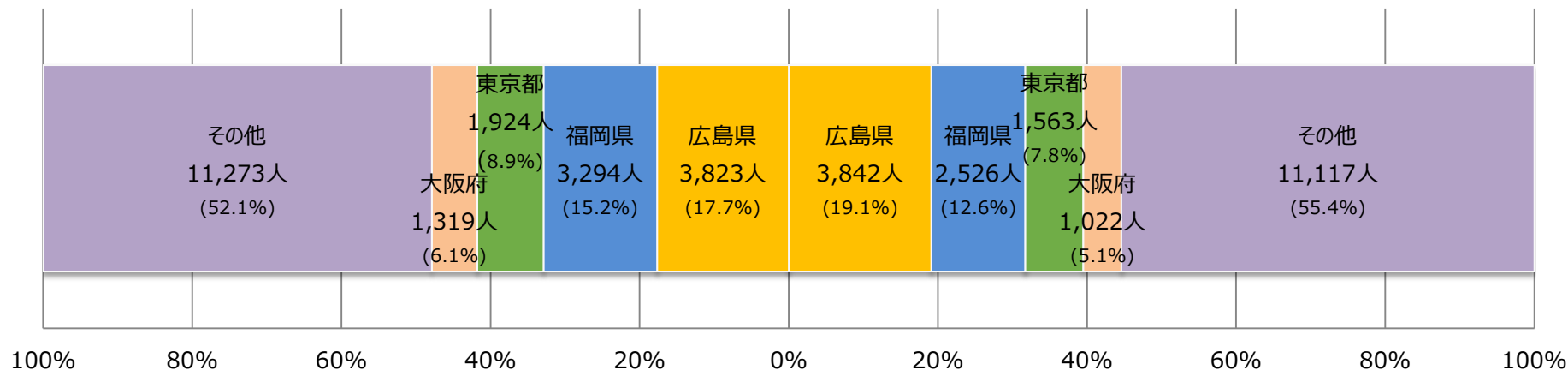


地域	面積	平成27年人口 (国勢調査速報値)
大殿	13.07km ²	7,571人
白石	4.71km ²	10,395人
湯田	4.09km ²	12,992人
仁保	72.85km ²	3,257人
小鯖	43.83km ²	4,708人
大内	24.92km ²	22,882人
宮野	38.42km ²	15,146人
吉敷	26.67km ²	14,827人
平川	19.61km ²	20,410人
大歳	10.82km ²	13,486人
陶	11.52km ²	2,584人
鑄銭司	20.42km ²	3,066人
名田島	8.93km ²	1,292人
秋穂二島	16.15km ²	2,333人
嘉川	28.87km ²	6,532人
佐山	12.02km ²	2,706人
小郡	33.40km ²	25,517人
秋穂	24.09km ²	6,679人
阿知須	25.49km ²	9,435人
徳地	290.35km ²	5,910人
阿東	293.08km ²	5,774人

転出 21,633人

県外転出入状況（H22.10.1－H27.9.30）

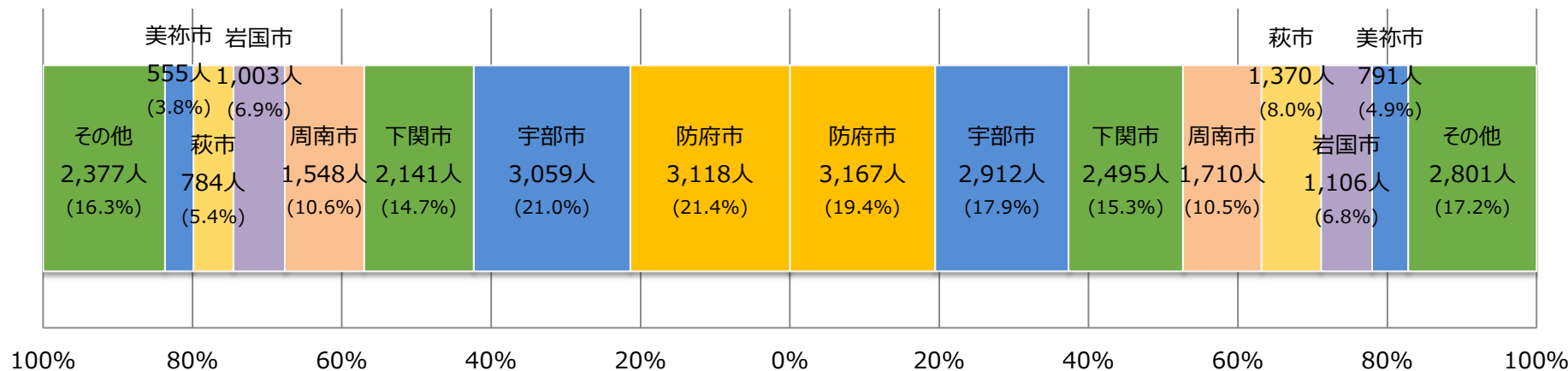
転入 20,070人



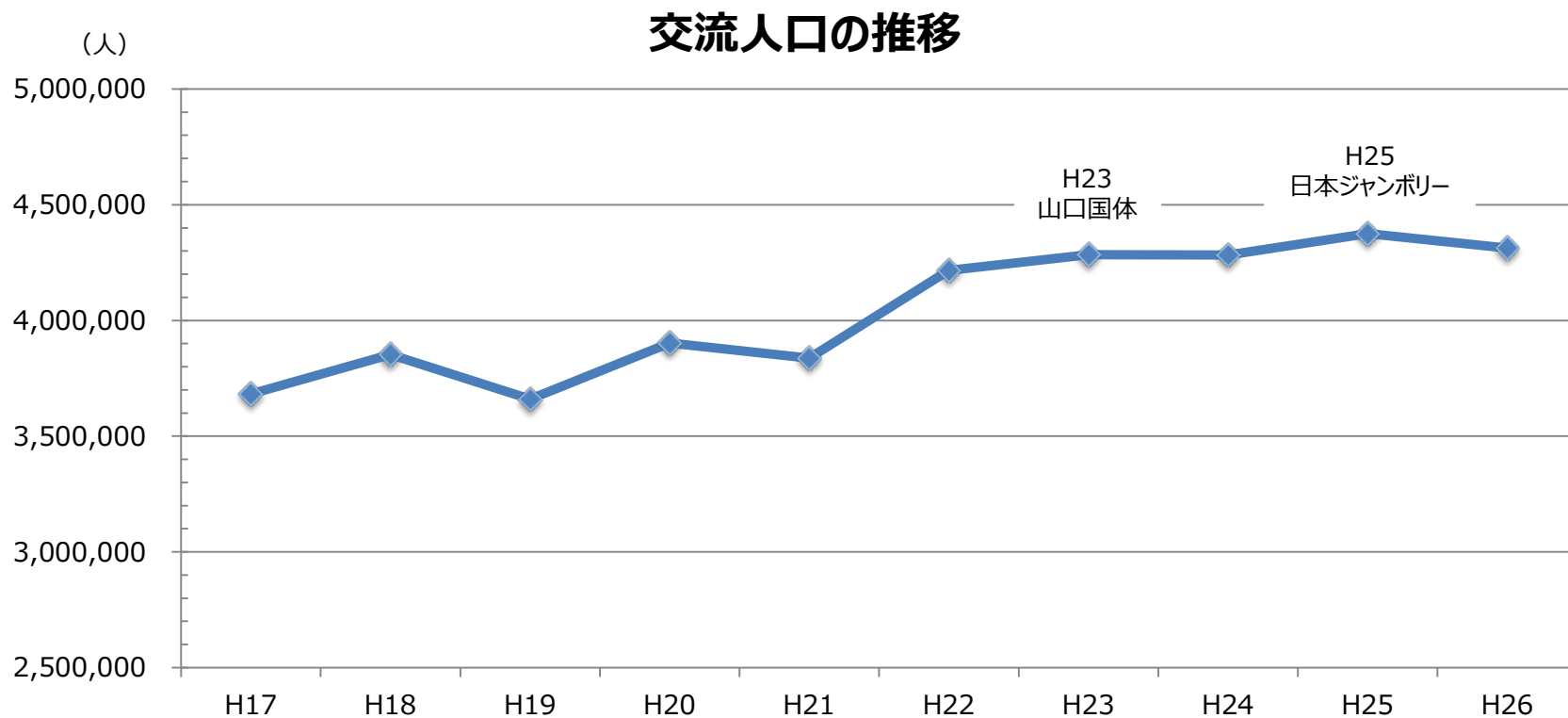
転出 14,585人

県内転出入状況（H22.10.1－H27.9.30）

転入 16,289人



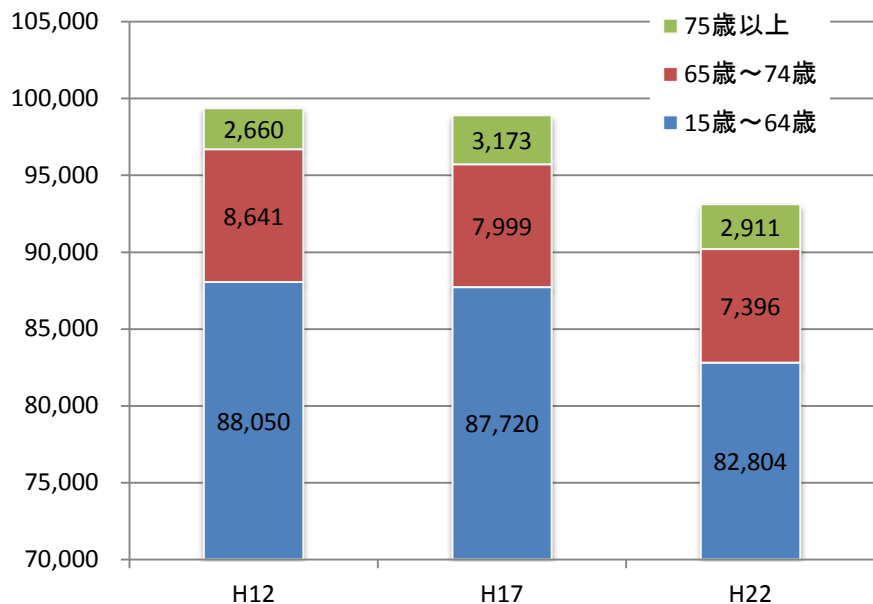
（資料）住民基本台帳



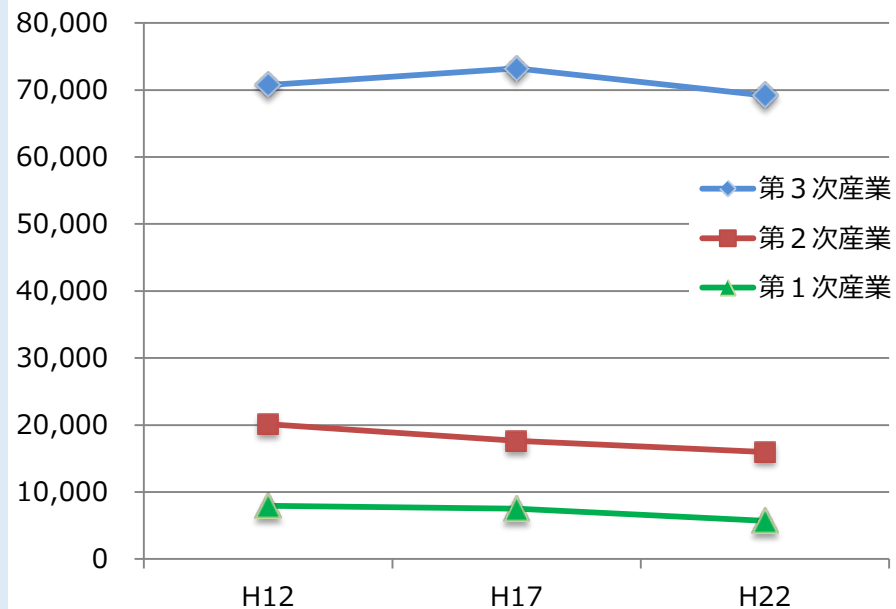
H17	H18	H19	H20	H21
3,682,430	3,852,610	3,660,183	3,902,880	3,837,346
H22	H23	H24	H25	H26
4,216,384	4,284,090	4,283,248	4,375,749	4,312,787

(資料) 山口市観光客動態調査

年齢別就業者数の推移



産業別就業人口の推移



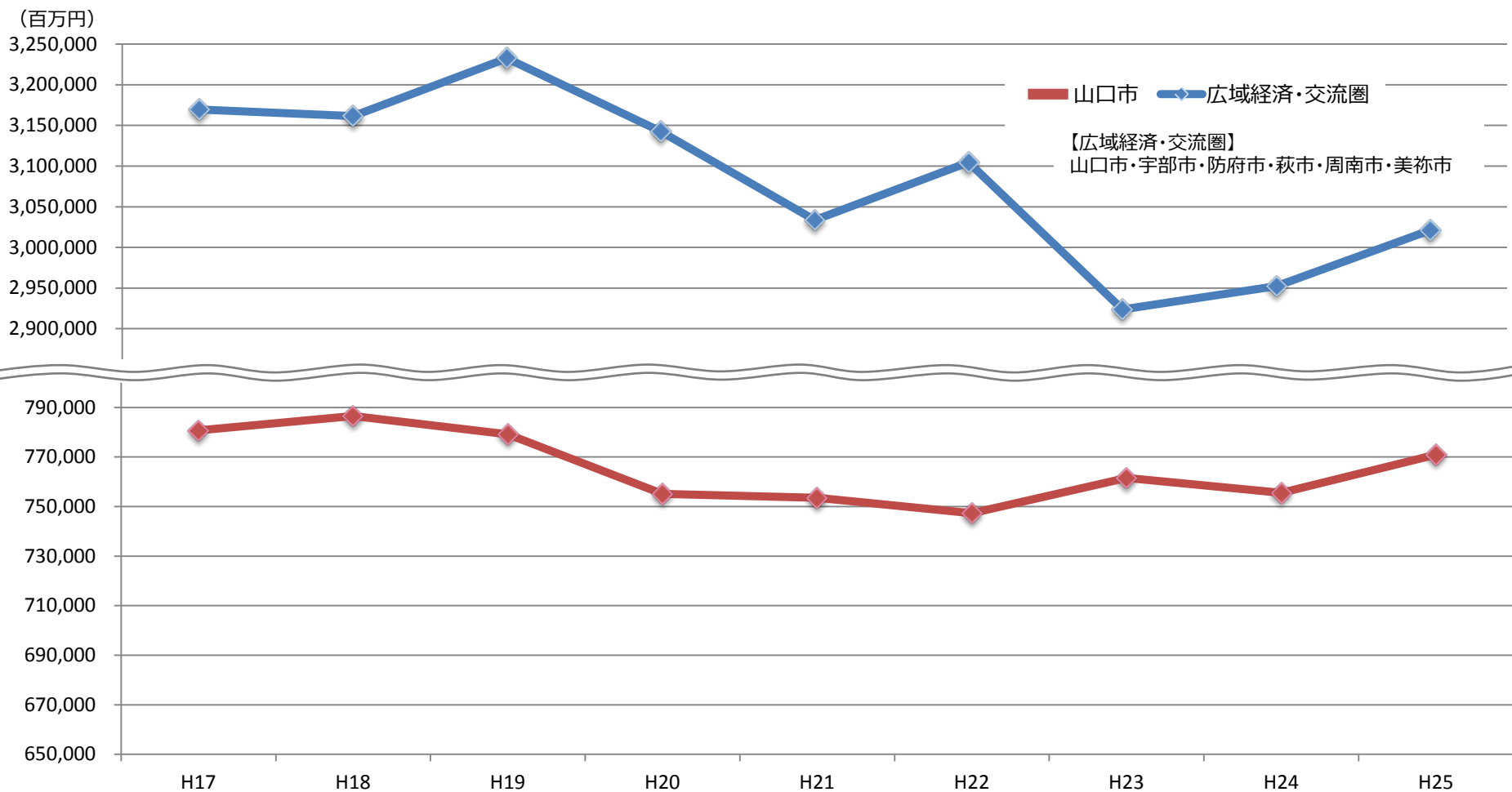
	H12	H17	H22
15歳～64歳	88,050	87,720	82,804
65歳～74歳	8,641	7,999	7,396
75歳以上	2,660	3,173	2,911

(資料) 国勢調査

	H12	H17	H22
第1次産業	7,954	7,502	5,709
第2次産業	20,102	17,616	15,986
第3次産業	70,762	73,212	69,191

(資料) 国勢調査

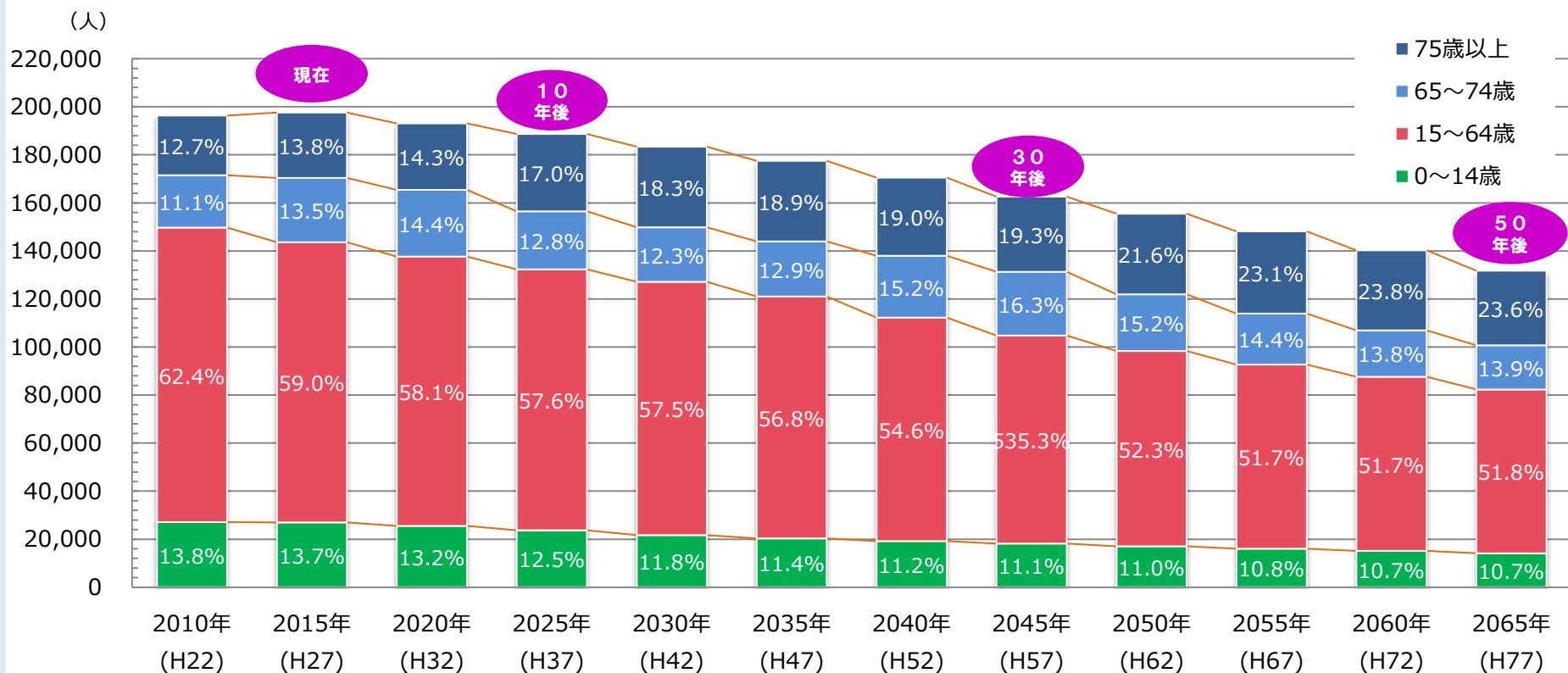
10 広域経済・交流圏及び市内総生産の推移



単位：百万円

	H17	H18	H19	H20	H21	H22	H23	H24	H25
広域経済・交流圏	3,169,551	3,161,582	3,232,558	3,142,733	3,033,752	3,104,624	2,923,534	2,952,389	3,021,008
山口市	780,752	786,556	779,138	755,105	753,540	747,254	761,576	755,494	770,898

（資料）山口県市町民経済計算



	2010年 (H22)	2015年 (H27)	2020年 (H32)	2025年 (H37)	2030年 (H42)	2035年 (H47)	2040年 (H52)	2045年 (H57)	2050年 (H62)	2055年 (H67)	2060年 (H72)	2065年 (H77)
総人口	196,628	197,502	193,057	188,603	183,383	177,474	170,437	162,595	155,411	148,078	140,249	131,709
75歳以上	24,907	27,184	27,659	32,092	33,599	33,607	32,458	31,372	33,499	34,152	33,371	31,035
65~74歳	21,802	26,740	27,774	24,191	22,647	22,837	25,825	26,495	23,645	21,262	19,337	18,353
15~64歳	122,614	116,581	112,196	108,675	105,527	100,775	92,982	86,634	81,238	76,620	72,470	68,210
0~14歳	27,045	26,997	25,428	23,645	21,610	20,255	19,172	18,094	17,029	16,043	15,071	14,111

平成22年の総人口は年齢不詳を含む

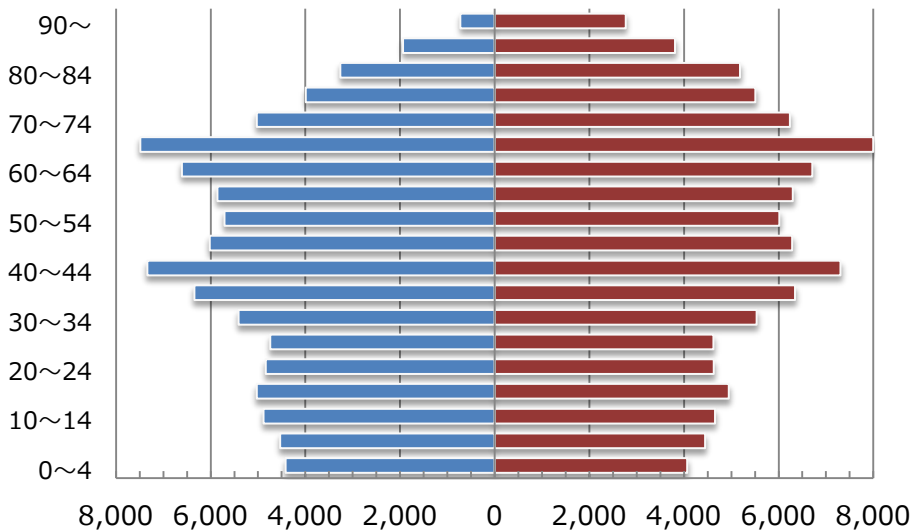
平成27年9月30日住民基本台帳を平成27年国勢調査速報値に換算後、独自推計

12 人口ピラミッド (男女別・年代別)

2015年(H27)

■男 ■女

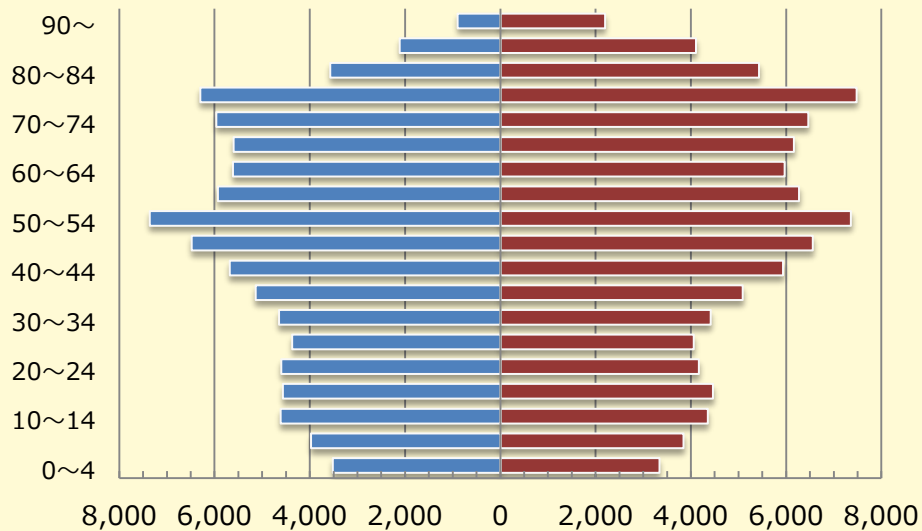
現在



2025年(H37)

■男 ■女

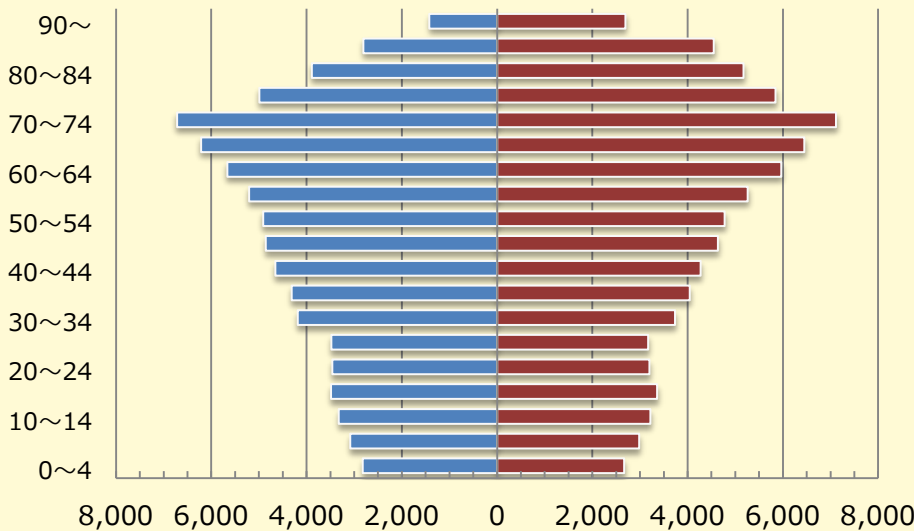
10年後



2045年(H57)

■男 ■女

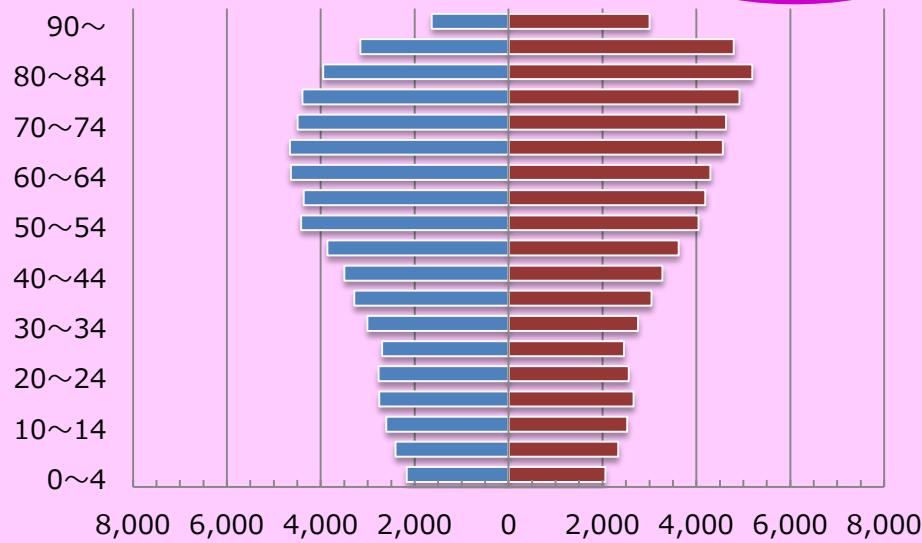
30年後



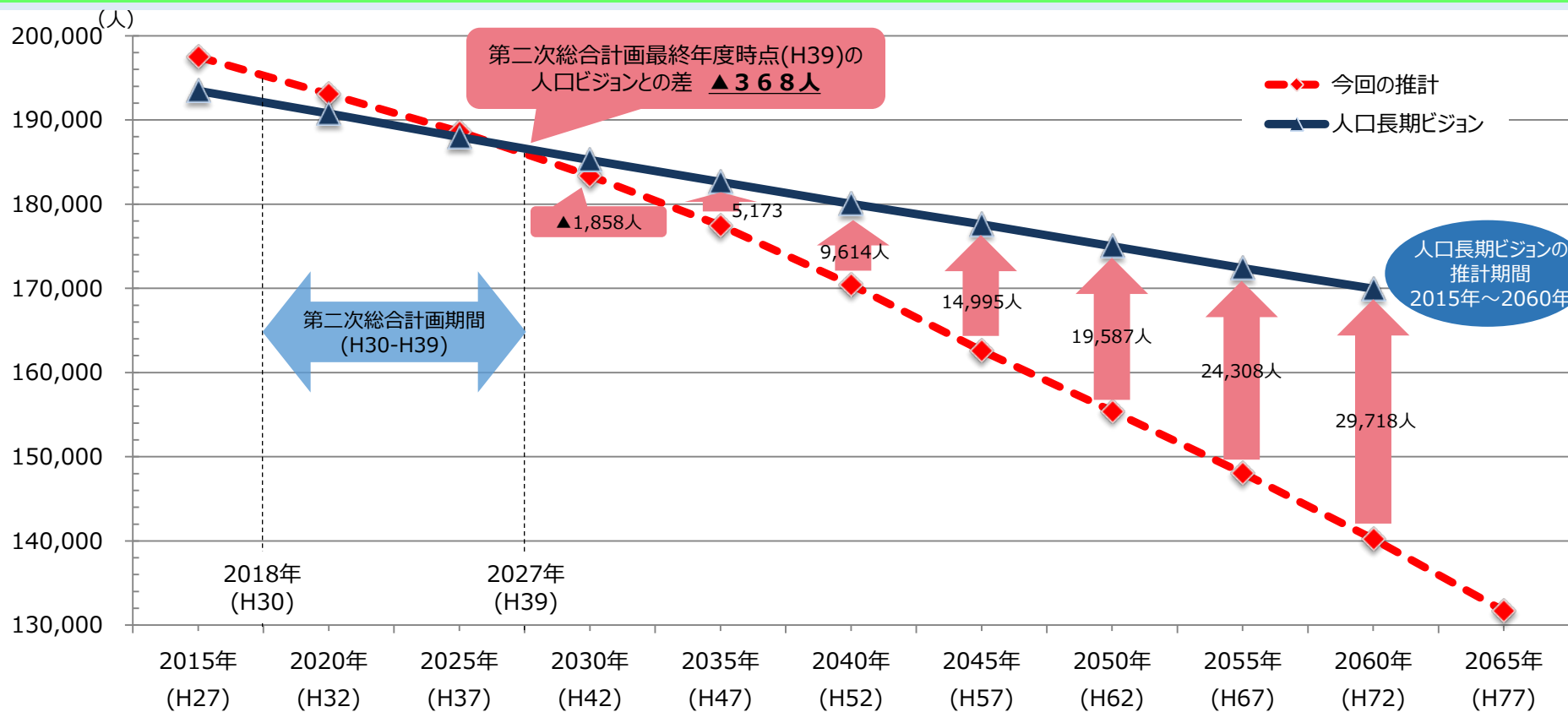
2065年(H77)

■男 ■女

50年後



	2010年 (H22)	2015年 (H27)	2020年 (H32)	2025年 (H37)	2030年 (H42)	2035年 (H47)	2040年 (H52)	2045年 (H57)	2050年 (H62)	2055年 (H67)	2060年 (H72)	2065年 (H77)
大殿	7,496	7,571	7,305	7,058	6,812	6,562	6,289	6,009	5,740	5,451	5,134	4,803
白石	9,941	10,395	10,146	9,917	9,645	9,369	9,075	8,732	8,366	7,922	7,420	6,901
湯田	12,588	12,992	12,660	12,351	11,988	11,570	11,081	10,524	10,003	9,457	8,880	8,283
仁保	3,579	3,257	3,041	2,852	2,668	2,494	2,303	2,108	1,953	1,830	1,711	1,583
小鯖	4,768	4,708	4,528	4,333	4,111	3,864	3,569	3,255	3,009	2,821	2,649	2,466
大内	22,158	22,882	22,829	22,679	22,403	21,987	21,360	20,584	19,836	19,003	18,087	17,062
宮野	15,509	15,146	14,935	14,676	14,332	13,927	13,444	12,869	12,330	11,795	11,204	10,561
吉敷	14,450	14,827	14,799	14,738	14,595	14,361	14,019	13,607	13,167	12,642	12,035	11,336
平川	19,479	20,410	20,421	20,559	20,623	20,549	20,256	19,718	19,155	18,543	17,810	16,937
大歳	13,036	13,486	13,495	13,473	13,342	13,102	12,751	12,352	11,972	11,530	11,007	10,380
陶	2,688	2,584	2,461	2,340	2,210	2,081	1,943	1,792	1,664	1,557	1,460	1,360
鑄銭司	3,153	3,066	2,845	2,641	2,446	2,236	2,007	1,785	1,605	1,467	1,355	1,243
名田島	1,410	1,292	1,202	1,119	1,033	946	856	767	705	656	614	573
二島	2,573	2,333	2,171	2,012	1,852	1,694	1,531	1,382	1,251	1,140	1,054	975
嘉川	6,874	6,532	6,236	5,942	5,638	5,340	5,004	4,645	4,361	4,110	3,855	3,606
佐山	2,833	2,706	2,580	2,475	2,353	2,224	2,077	1,934	1,820	1,715	1,608	1,495
小郡	24,250	25,517	25,510	25,285	24,881	24,309	23,585	22,739	21,878	20,886	19,769	18,513
秋穂	7,262	6,679	6,277	5,883	5,481	5,084	4,678	4,285	3,974	3,697	3,439	3,185
阿知須	9,176	9,435	9,180	8,916	8,630	8,332	8,018	7,707	7,441	7,145	6,816	6,427
徳地	6,771	5,910	5,314	4,797	4,309	3,879	3,462	3,061	2,749	2,514	2,324	2,164
阿東	6,634	5,774	5,122	4,558	4,032	3,565	3,132	2,739	2,433	2,199	2,018	1,857
合計	196,628	197,502	193,057	188,603	183,383	177,474	170,437	162,595	155,411	148,078	140,249	131,709



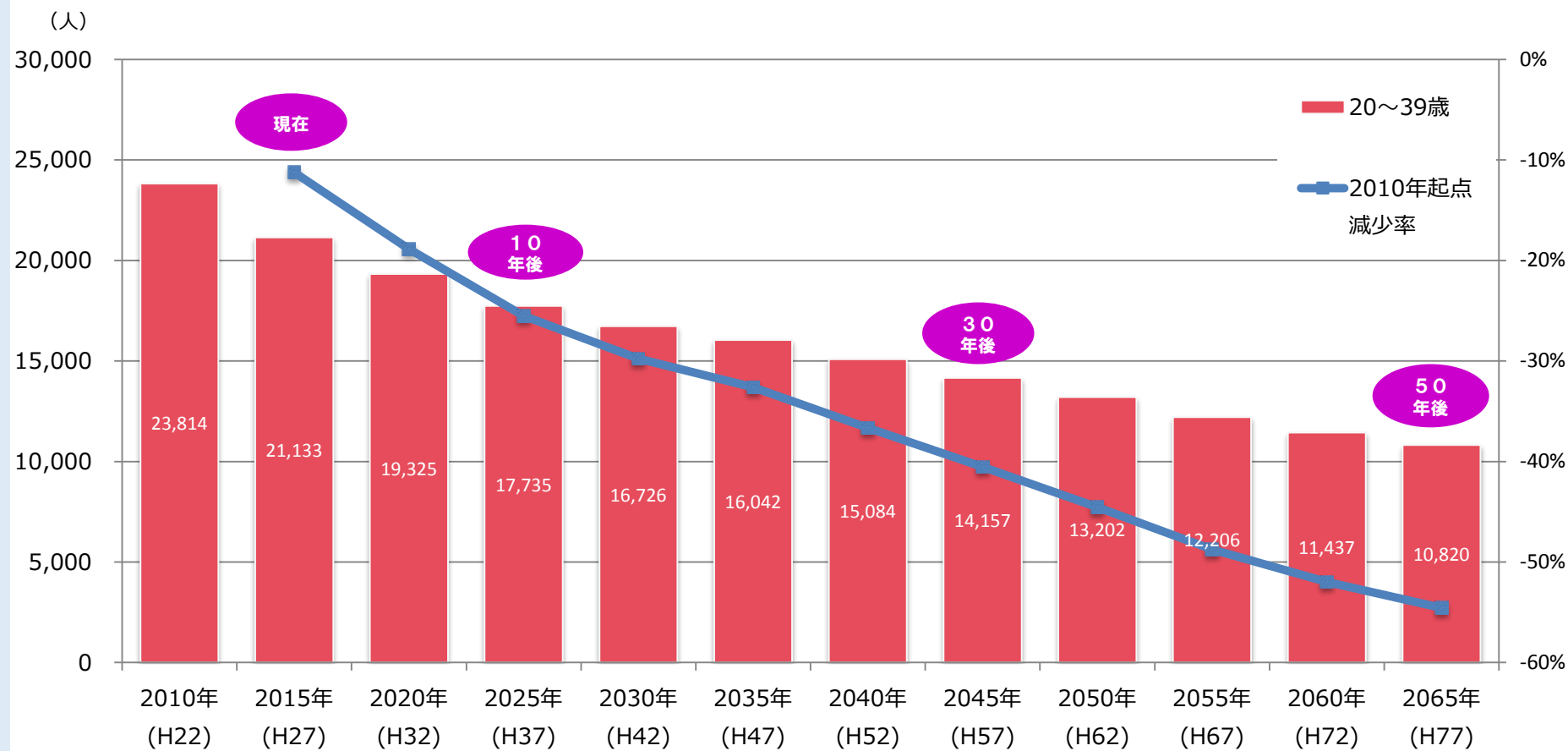
	2015年 (H27)	2018年 (H30)	2020年 (H32)	2025年 (H37)	2027年 (H39)	2030年 (H42)	2035年 (H47)	2040年 (H52)	2045年 (H57)	2050年 (H62)	2055年 (H67)	2060年 (H72)	2065年 (H77)
今回の推計	197,502	194,835	193,057	188,603	186,515	183,383	177,474	170,437	162,595	155,411	148,078	140,249	131,709
人口長期ビジョン	193,453	191,828	190,745	187,978	186,883	185,241	182,647	180,051	177,590	174,998	172,386	169,967	-
差	4,049	3,007	2,312	625	-368	-1,858	-5,173	-9,614	-14,995	-19,587	-24,308	-29,718	-

2018年(H30)の数値は、市独自推計。

【人口長期ビジョンにおける推計方法】

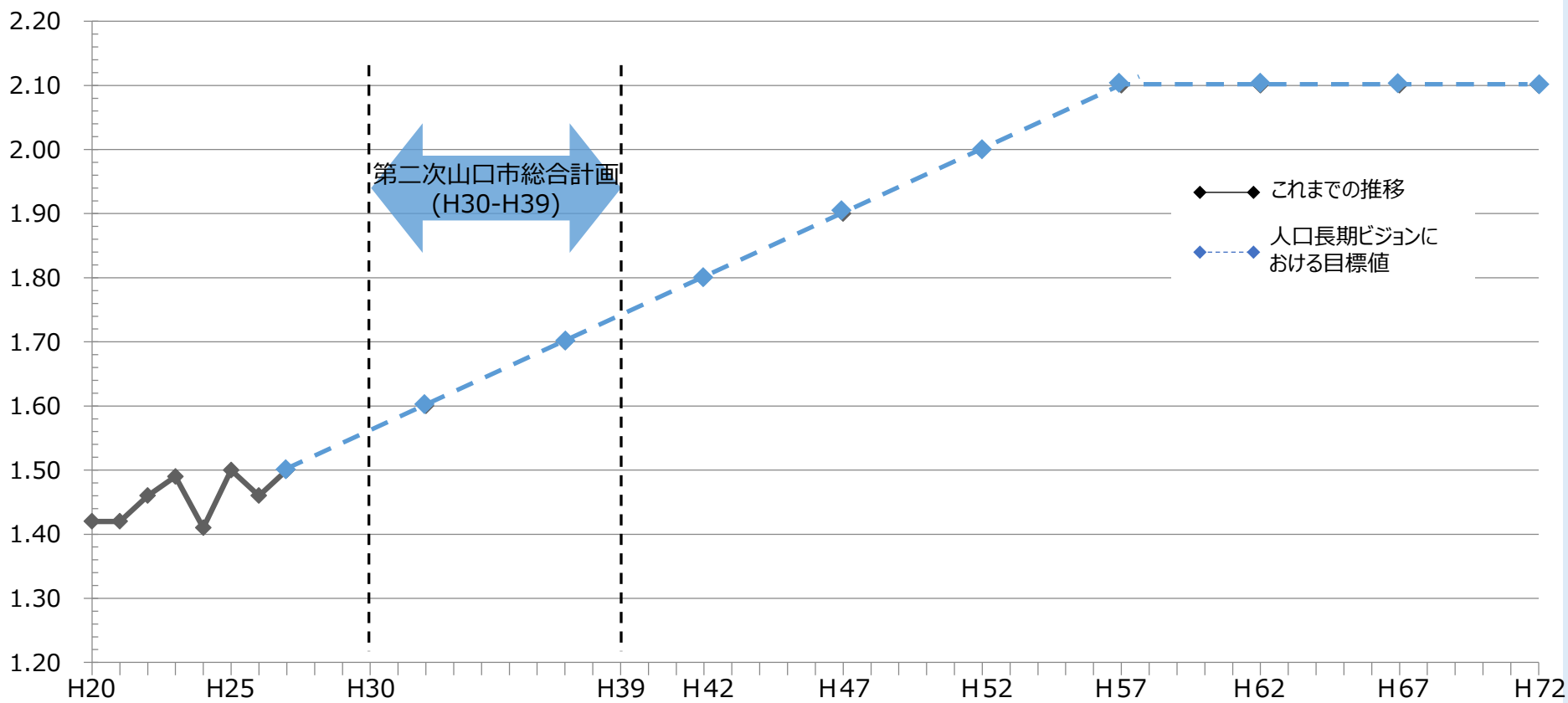
①平成22年国勢調査を基準値とする。②平成27年の合計特殊出生率を平成25年の「1.5」とし、その後5年ごとに0.1ポイントずつ向上すると仮定。

③東京圏等への若者の転出超過の抑制（地元就職+東京圏等からの就職）を150人/年、アクティブシニアの受入を現在の水準より50人/年増加すると仮定。



	2010年 (H22)	2015年 (H27)	2020年 (H32)	2025年 (H37)	2030年 (H42)	2035年 (H47)	2040年 (H52)	2045年 (H57)	2050年 (H62)	2055年 (H67)	2060年 (H72)	2065年 (H77)
女性全体	103,629	103,393	100,301	97,679	94,703	91,426	87,522	83,168	79,321	75,482	71,435	66,943
20～39歳	23,814	21,133	19,325	17,735	16,726	16,042	15,084	14,157	13,202	12,206	11,437	10,820
割合	23.0%	20.4%	19.3%	18.2%	17.7%	17.5%	17.2%	17.0%	16.6%	16.2%	16.0%	16.2%
2010年起点 減少率		-11.3%	-18.9%	-25.5%	-29.8%	-32.6%	-36.7%	-40.6%	-44.6%	-48.7%	-52.0%	-54.6%

16 合計特殊出生率の推移と人口長期ビジョンにおける目標値



これまでの推移と人口長期ビジョンにおける目標値

(資料) 厚生労働省「人口動態調査」

2008年 (H20)	2009年 (H21)	2010年 (H22)	2011年 (H23)	2012年 (H24)	2013年 (H25)	2014年 (H26)	2015年 (H27)	2020年 (H32)	2025年 (H37)	2030年 (H42)	2035年 (H47)	2040年 (H52)	2045年 (H57)	2050年 (H62)	2055年 (H67)	2060年 (H72)
1.42	1.42	1.46	1.49	1.41	1.50	1.46	1.50	1.60	1.70	1.80	1.90	2.00	2.10	2.10	2.10	2.10



人口長期ビジョンの最終目標値

高次都市機能が集積する「広域県央中核都市づくり」

(1) 山口都市核 ～行政、文化、教育、商業、観光などの都市機能をさらに高めるエリアとしての空間形成～

中心市街地の活性化

(第1・2期中心市街地活性化基本計画)

- アルビ跡地整備
- 一の坂川周辺地区の整備
- 一の坂川交通交流広場の整備
- 中市町1番地区に共同住宅と商業施設の複合施設を整備
- 空き店舗への入店促進
- 密集市街地の改善
- 黄金町地区に市内初の市街地再開発事業 など



一の坂川周辺地区の整備



中市町1番地区優良建築物等整備事業(H27.12)

湯田温泉おもてなしの街づくり

- 湯田温泉駅周辺の整備 (駐輪場、公衆トイレ、足湯など)
- 湯田温泉周辺地区の道路整備
- 湯田温泉観光回遊拠点施設「狐の足あと」の整備
- 湯田温泉観光回遊拠点施設周辺への出店促進
- 何遠亭を含む井上公園の整備
- 湯田温泉周辺地区の道路整備
- 湯田温泉酒まつりの実施 など



何遠亭(H28.3)



湯田温泉観光回遊拠点施設「狐の足あと」(H27.3)

大内文化ゾーンの歴史的空間の再生

- 大内氏館跡の修復整備 (龍福寺修復、池泉庭園復元整備など)
- 創造的歴史公園の整備
- 十朋亭周辺の整備
- 町屋再生・活用への助成 など



池泉庭園の復元



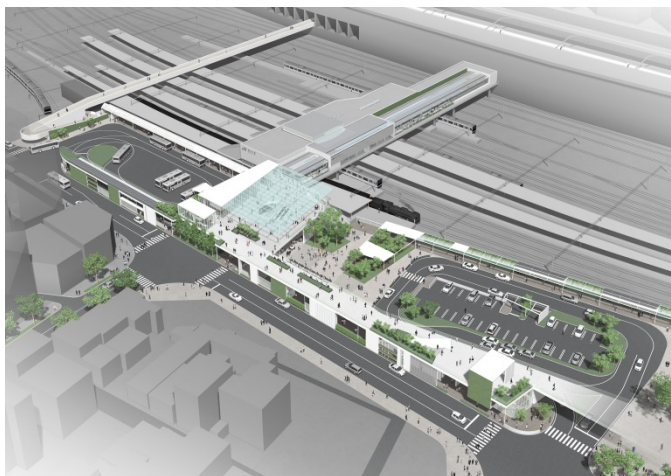
十朋亭整備イメージ

17 これまでの振り返り

高次都市機能が集積する「広域県央中核都市づくり」

(2) 小郡都市核 ～広域交通の結節機能の強化、圏域の成長・発展を牽引する産業交流拠点の形成～

新山口駅ターミナルパーク整備



南北自由通路(H27.10供用開始)

← J R新山口駅北口駅前広場イメージ



世界的な植物学者・アーティストであるパトリック・ブラン氏監修制作による垂直庭園

(3) ネットワーク機能の強化



湯田パーキングエリアにおけるスマートインターチェンジの整備イメージ



住民の利便性、近隣一帯の渋滞緩和に向けた道路整備(市道東山通り下矢原線)

17 これまでの振り返り

高次都市機能が集積する「広域県央中核都市づくり」

(4) 都市ブランドの構築



YCAMと連携した、小中学校での体験型ワークショップ

教育



アート

メディアテクノロジーを駆使した「コログルパピリオン」(YCAM)



県内外から多くの方が訪れる「湯田温泉酒まつり」

観光



レノファ山口FCのJ2昇格(H27.11)

スポーツ

本市の魅力・個性

17 これまでの振り返り

日常生活圏を形成する「協働によるまちづくり」

(1) 住民主体のまちづくり



災害に備えた防災研修



交通不便地域における移動手段を確保するコミュニティタクシー

(2) 活動拠点の充実

地域交流センターの建替え 秋穂(H22)、仁保(H22)、嘉川(H24)、阿東(H25.4)、陶(H28予定)、宮野(H28予定)
地域交流センターの機能強化 吉敷(H23)、大殿(H26)、大歳(H28)



秋穂地域交流センター



仁保地域交流センター



嘉川地域交流センター



阿東地域交流センター

17 これまでの振り返り

魅力ある地域資源や人材の活用



旧八坂中学校を活用して建設した「やまぐちサッカー交流広場」



農山漁村と都市部の交流を促進する道の駅の機能強化



地域の特性を活かしたニューツーリズムの形成や商品開発、
販路拡大等に取り組む地域おこし協力隊
(H28.4末現在〇〇人)



交流人口の拡大に向けた取組
ツール・ド・山口湾(H26～)



ふるさと納税「ふるさとやまぐち寄付金」 お礼の品 現在 145品目



←地域おこし協力隊
による商品開発
写真上
阿東米味噌
写真下
ペーストしたやまのいもの



安心して暮らせるまちづくり

産業交流力アップ

- 利便性の高い交通網等を活かした企業立地の促進
- 住宅のリフォーム助成事業
- 農林水産業の担い手確保事業
- ほ場整備
- 市内産木材の利用促進 など



ほ場整備



間伐材の搬出



テルモ山口株式会社(H24山口テクノパークに進出決定)

子育て・教育環境の整備

- 保育園・こども園等の整備
- 乳幼児・こども医療費助成
- 公立小中学校の耐震率100%実施
- ICT教育の環境づくり
- 外国人指導助手、補助教員 など



やまぐち子育て福祉総合支援センターを
新設した山口保育園内に開設(H26)



授業にICT機器を活用

安心して安全に暮らせるのまちづくり

- 総合浸水対策
- デジタル行政防災無線の整備
- 海岸高潮対策事業
- 防犯灯の設置補助
- 南消防署秋穂・阿知須出張所の建設 など



高潮対策事業



総合浸水対策事業
(雨水貯留施設の整備イメージ)



南消防阿知須出張所の建設(H21)

健康長寿のまちづくり

- 山口市健康都市宣言
- 健康づくりの促進
- 節目年齢の無料検診の実施
- 介護予防・生活支援体制の整備
- 健康的な食生活を実践できる環境づくり など



事業者と連携した食育推進の取組



介護予防・日常生活支援総合事業
いきいき百歳体操



チャレンジデーへの参加

17 これまでの振り返り

大規模イベントの開催



おいでませ！山口国体(H23.10)



ねんりんピックおいでませ！山口2015(H27.10)



第23回世界スカウトジャンボリー(H27.8)

18 部門計画一覧

政策	計画名	所属	現計画の 策定・改訂年月	次期計画期間 (予定)
1 支えあい健やかな暮らしのできるまち (健康福祉分野)	山口市元気いきいき推進計画	健康増進課	H27.3	H30-H39
	山口市国民健康保険特定健康診査等実施計画	保健年金課	H25.3	H30-H34
	山口市公立保育園民営化基本方針	こども家庭課	H22.6	
	山口市子ども・子育て支援事業計画	こども家庭課	H27.3	H32-H36
	山口市高齢者保健福祉計画 山口市介護保険事業計画	障がい福祉課 介護保険課	H27.3	H30-H32
	山口市障害者基本計画	障がい福祉課	H24.3	H30-H36
	山口市障害福祉計画	障がい福祉課	H27.3	H30-H32
	山口市地域福祉計画	社会課	H26.3	H30-H34
	山口市公営住宅等長寿命化計画	建築課	H25.3	H35-H44
	山口市住宅マスタープラン	建築課	H20.8	H30-H39
2 いきいきと子どもが育ち、ひとがよりよく生きる、文化をはぐくむまち (教育・文化分野)	山口市男女共同参画基本計画	人権推進課	H25.3	H30-H39
	山口市人権推進指針	人権推進課	H23.3	H30-H39
	山口市教育振興基本計画	教育総務課	H26.3	H30-H34
	山口市いじめ防止基本方針	学校教育課	H26.5	
	山口市立学校適正規模適正配置基本方針	教育総務課	H20.8	

18 部門計画一覧

政策	計画名	所属	現計画の 策定・改訂年月	次期計画期間 (予定)
2 いきいきと子どもが育ち、ひとがよりよく生きる、文化をはぐくむまち (教育・文化分野)	山口市学校施設整備方針	教育施設管理課	H27.3	H37-H46
	山口市学校施設耐震化推進計画	教育施設管理課	H23.3	
	山口市通学路交通安全プログラム	学校教育課	H27.3	
	第二次山口市立図書館サービス計画	中央図書館	H24.3	H30-H34
	山口・小郡都市核づくりマスタープラン	企画経営課	H20.8	
	文化の薫るまち創造ビジョン	文化交流課	H21.3	H31-H39
	大内文化まちづくり推進計画	文化交流課	H24.3	H30-H39
	山口市国際化推進ビジョン	企画経営課	H25.3	
	山口市生涯学習基本計画	協働推進課	H25.3	未定
	山口市スポーツ推進計画	スポーツ交流課	H25.3	H30-H34
3 安心・安全な暮らしのできるまち (生活安全分野)	山口市地域防災計画	防災危機管理課	H27.5	
	山口市国民保護計画	防災危機管理課	H26.3	
	山口市交通安全計画	生活安全課	H24.3	H28-H32
	空家等対策計画（仮称）	生活安全課		H29-H33
	山口市水道事業ビジョン	上下水道総務課	H23.3	未定

18 部門計画一覧

政策	計画名	所属	現計画の策定・改訂年月	次期計画期間(予定)
3 安心・安全な暮らしのできるまち (生活安全分野)	山口市水道事業平成27年度水道水水質検査計画	水道施設課	H27.3	H28
	平成27年度山口市阿東地域簡易水道水質検査計画	阿東簡易水道事務所	H27.3	H28
	山口市総合浸水対策計画	下水道整備課	H27.2	
4 自然環境と調和した暮らしのできるまち (環境分野)	山口市環境基本計画	環境政策課	H27.3	H30-H39
	山口市地球温暖化対策実行計画	環境政策課	H27.3	H30-H39
	山口市地域新エネルギービジョン	環境政策課	H26.3	H30-H39
	山口市地球温暖化防止行動計画	環境政策課	H25.4	H30-H39
	山口市一般廃棄物処理基本計画	資源循環推進課	H25.3	H30-H39
	山口市一般廃棄物処理実施計画	資源循環推進課	H26.3	H29-H31
	山口市分別収集計画	資源循環推進課	H25.6	H29-H33
	山口市循環型社会形成推進計画	資源循環推進課	H25.6	H24-H30
	山口市汚水処理施設整備構想	下水道整備課	H25.2	
	山口市公共下水道事業経営戦略	上下水道総務課		H29-H38

18 部門計画一覧

政策	計画名	所属	現計画の策定・改訂年月	次期計画期間(予定)
5 機能的な都市基盤が整い、発展していくまち (都市整備分野)	山口市都市計画マスタープラン	都市計画課	H24.3	
	山口市用途地域等見直し基本方針及び指定基準	都市計画課	H26.8	
	山口市住居表示整備計画	生活安全課	H19.3	未定
	山口市景観形成基本方針	都市計画課	H24.3	
	第2期山口市中心市街地活性化基本計画	中心市街地活性化推進室	H26.3	
	山口市住宅市街地整備計画	中心市街地活性化推進室		H28-H37
	山口市住宅市街地事業計画	中心市街地活性化推進室		H28-H37
	山口市バリアフリー基本構想	都市計画課	H21.6	
	山口市耐震改修促進計画	開発指導課	H22.9	H28-35
	山口市都市計画道路の見直し基本方針	都市計画課	H24.5	
	山口市道路橋梁長寿命化修繕計画	道路河川管理課	H22.3	
	山口市市民交通計画	交通政策課	H19.9	H30-H39
	新山口駅ターミナルパーク整備構想	新山口駅ターミナルパーク整備課	H19.11	
	新山口駅ターミナルパーク整備基本計画	新山口駅ターミナルパーク整備課	H21.2	
	山口道路整備計画	道路河川建設課	H27.7	

18 部門計画一覧

政策	計画名	所属	現計画の 策定・改訂年月	次期計画期間 (予定)
6 市民生活を支え、地域の活力を生む 産業のまち (経済・産業分野)	山口市観光交流基本計画	観光交流課	H22.3	H30-H39
	山口市食料・農業・農村振興プラン	農林政策課	H21.3	未定
	山口市田園環境整備マスタープラン	農林整備課	H23.4	
	山口市有機農業推進計画	農林政策課	H24.3	H29-概ね5年
	山口市鳥獣被害防止計画	農林政策課	H27.3	H29-H31
	山口市バイオマスタウン構想	定住促進課	H22.2	
	山口市森林・林業ビジョン	農林政策課	H25.3	
	山口市公共建築物等における木材の利用の促進に関する基本方針	農林政策課	H25.3	
	新山口駅北地区重点エリア整備方針	新山口駅拠点施設 整備推進室	H22.3	
	小郡都市拠点の機能強化に向けた整備基本計画	新山口駅拠点施設 整備推進室	H25.3	
7 ともに力をあわせてつくるまち (自治振興分野)	山口市協働推進プラン<改訂版>	協働推進課	H25.3	H30-H39
	山口市民間化推進実行計画	行革推進課	H25.3	H30-H34

18 部門計画一覧

政策	計画名	所属	現計画の策定・改訂年月	次期計画期間(予定)
8 市民の信頼に応える行政経営	山口市行政改革大綱	行革推進課	H23.3	H30-未定
(行政経営分野)	山口市行政改革大綱推進計画	行革推進課	H23.3	H30-未定
	山口市財政運営健全化計画	財政課	H23.3	H30-H39
	山口市定員管理計画	職員課	H27.3	H30-H34
	山口市人材育成基本方針	職員課	H20.3	
	山口市人事評価基本方針	職員課	H23.1	
その他(地域別等)				
中山間地域(徳地・阿東)	山口市過疎地域自立促進計画	定住促進課	H28.3	H33
南部地域	山口市南部地域振興ビジョン	企画経営課	H21.3	
全域	山口市定住自立圏共生ビジョン	企画経営課	H28.3	H33
全域	山口市まち・ひと・しごと創生総合戦略	創生推進課	H27.10	

19 山口市の地勢等

(1) 概況

【面積】 1,023.23 km²

【人口】 197,502人 (平成27年国勢調査速報値)

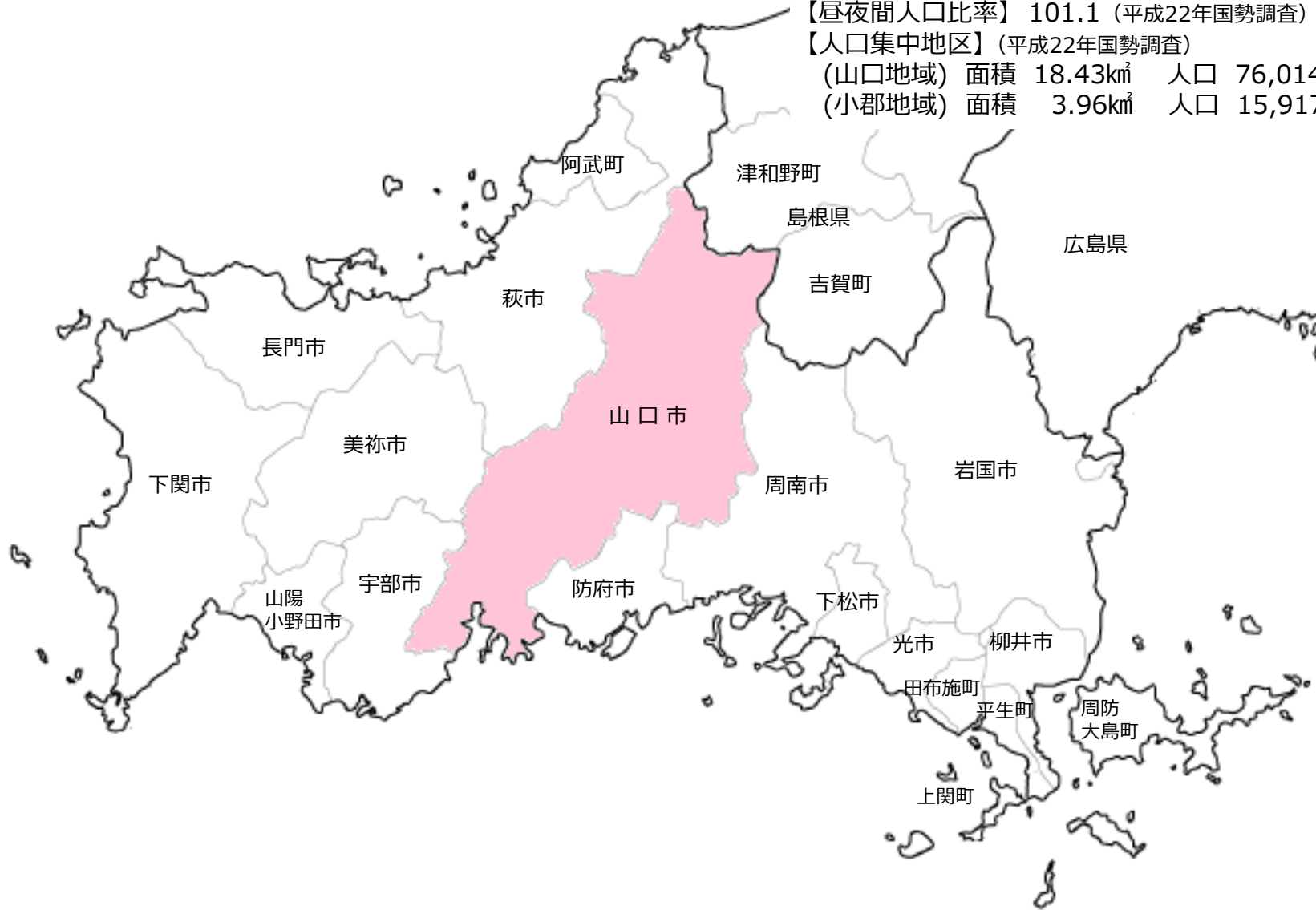
【世帯数】 84,980世帯 (平成27年国勢調査速報値)

【昼夜間人口比率】 101.1 (平成22年国勢調査)

【人口集中地区】 (平成22年国勢調査)

(山口地域) 面積 18.43km² 人口 76,014人

(小郡地域) 面積 3.96km² 人口 15,917人



19 山口市の地勢等

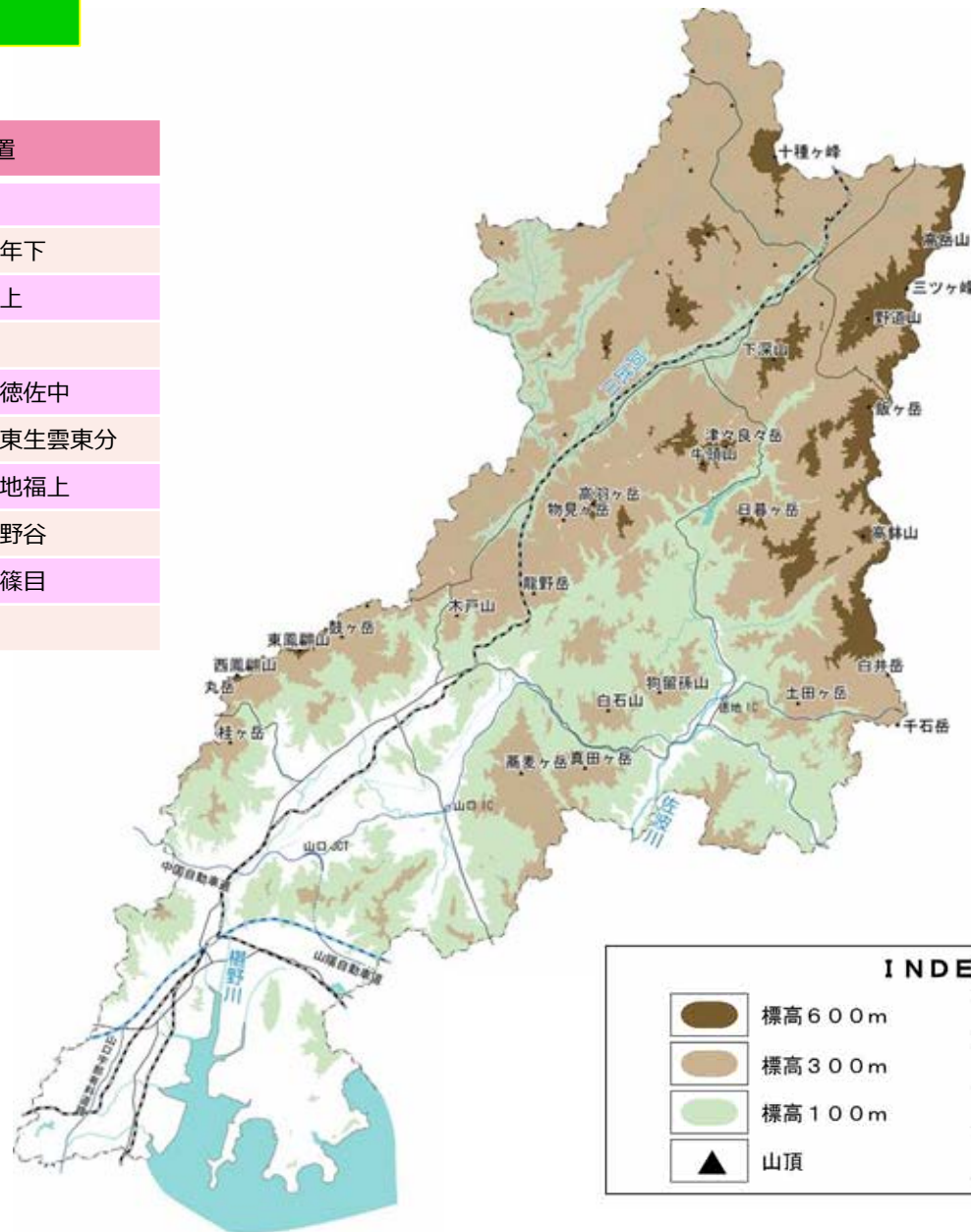
(2) 地勢

【主要山岳】

山岳名	標高	位置
高岳山	1,040.5m	阿東徳佐上
十種ヶ峰	988.6m	阿東徳佐下、嘉年下
三ツヶ峰	969.4m	徳地柚木、徳佐上
飯ヶ岳	937.1m	徳地柚木
野道山	924.2m	徳地柚木、阿東徳佐中
大蔵ヶ岳	834.2m	阿東地福上、阿東生雲東分
下深山	782.9m	徳地柚木、阿東地福上
高羽ヶ岳	761.0m	仁保上郷、徳地野谷
物見ヶ岳	745.4m	仁保上郷、阿東篠目
西鳳翽山	741.9m	吉敷

【主要山河川】

河川名	下流端	流路延長
榎野川	山口湾	30.3km
佐波川	大海湾	56.5km
阿武川	日本海	82.2km



INDEX

	標高600m		河川
	標高300m		高速道路
	標高100m		主要道路
	山頂		行政区域

19 山口市の地勢等

(3) 広域交通ネットワーク



(資料) 山口県

【高速自動車道】 中国自動車道 (IC: 徳地、山口、小郡、湯田(整備中))、山陽自動車道 (IC: 山口南)

【地域高規格道路】 山口宇部道路 (IC: 朝田、流通センター、長谷、嘉川、由良(H27.6フルランプ化)、阿知須~宇部)

※中国自動車道と山口宇部道路を接続する小郡JCTがH28.3に供用開始

【JR】 新幹線 (新山口駅(のぞみ、さくら、こだま))、山口線 (新山口駅~島根県益田駅)、宇部線 (新山口駅~宇部新川駅)