

阿東地域 市民ワークショップニュース

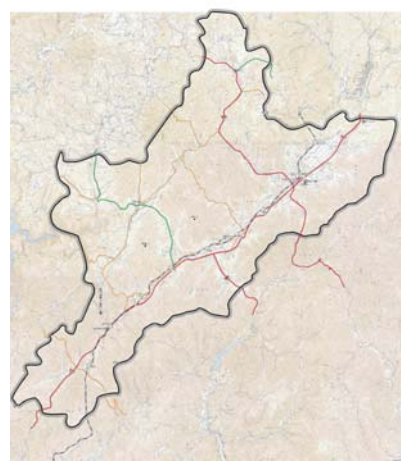
■ワークショップの概要

3月13日（土）に山口市阿東山村開発センターにおいて、「阿東地域 市民ワークショップ」が開催されました。

前半は、山口市都市計画マスタープランの全体構想について事務局より説明が行われた後、2グループに分かれて山口市の都市づくりに関する意見交換が行われました。各グループごとに、将来都市構造（案）への意見や、都市づくりにおいて期待すること、阿東地域において改善してほしいことなど、活発な意見交換が行われました。

後半は、各グループで「景観ガイドマップ」を作る作業を行いました。まず、阿東地域の自慢できる景観やぜひ紹介したい景観、好きな景観を各自で付箋に記入し、続いて皆さんで話し合いながら、その位置をマップに描き込み、独自の「景観ガイドマップ」を完成させていきました。

今回のワークショップを通じて、阿東地域の特色をふり返り、まちの奥深い魅力を新たに発見するきっかけとなりました。皆さまの長時間にわたるご参加、本当にありがとうございました。



第一部 都市づくりについて 第二部 景観づくりについて

阿東地域の都市づくりと景観をふりかえって、多くの人に魅力ある阿東の景観を紹介できるガイドマップを作りました。

実施日時：平成22年3月13日（土）
13：30～16：00
会場：山口市阿東山村開発センター



■第1部 都市づくりについて（意見交換会）

都市計画マスタープラン全体構想における山口市の将来都市構造図【案】（右図）が提示された後、2グループに分かれて、阿東地域の今後のまちづくりに関する意見交換を行いました。各グループの主な意見・意向は以下の通りです。

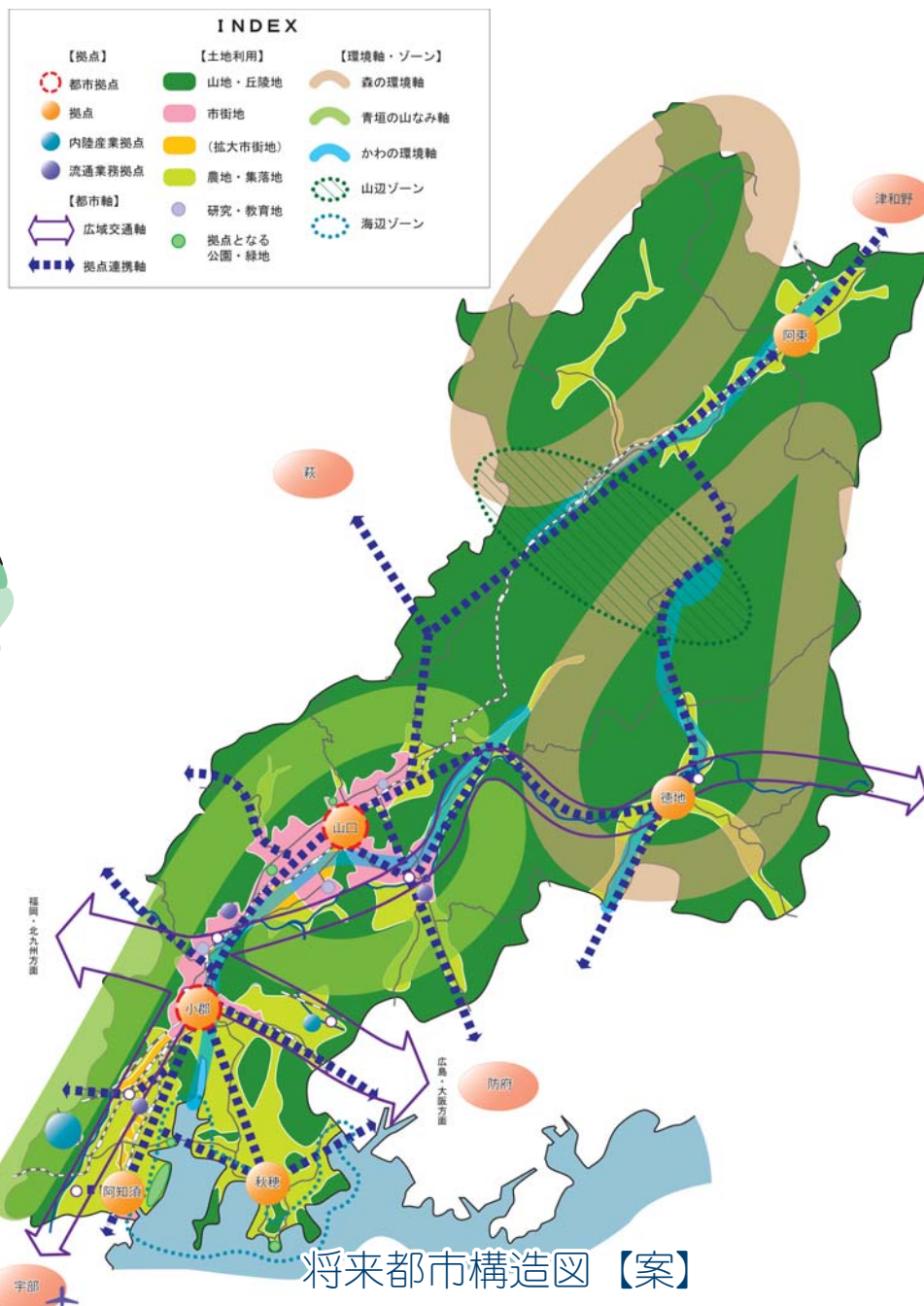
Aグループの主な意見

- 国道9号線（木戸山峠～宮野間）の改良・拡幅（山口地域との大動脈）
- 買い物や病院通い等に利用できるコミュニティバスの運行充実
- 人口対策として、空き家バンクの活用による集落維持
- JR山口線・阿武川・国道9号線沿いに桜や菜の花で美しい景観づくりを進める
- 阿武川の清流を維持・保全・活用
- 地域防災体制の充実（周知の仕組みを整える）
- 阿東地域全体で使えるホールや体育館の整備 など



Bグループの主な意見

- 利用者の立場に立ってバスのタイムテーブルの見直し
- 列車とバスの連携による利便性の向上
- 荒廃した山林や田畑を活用する仕組みの構築
- 地域交流センターや小学校を活用した3世代交流
- 阿東に今ある資源を大切にする（自然・食べ物・観光の3本柱）
- 合併を契機として、阿東地域と山口市の他地域が連携し、互いの良さを引き立たせる交流の促進→そのためのインフラ整備 など



■第2部 景観づくりについて (ワークショップ)

Aグループ
市民参加者 9名



野坂ため池では野鳥と美しい風景が見られ、かつて写真家の方が美しい景色を撮影していました。



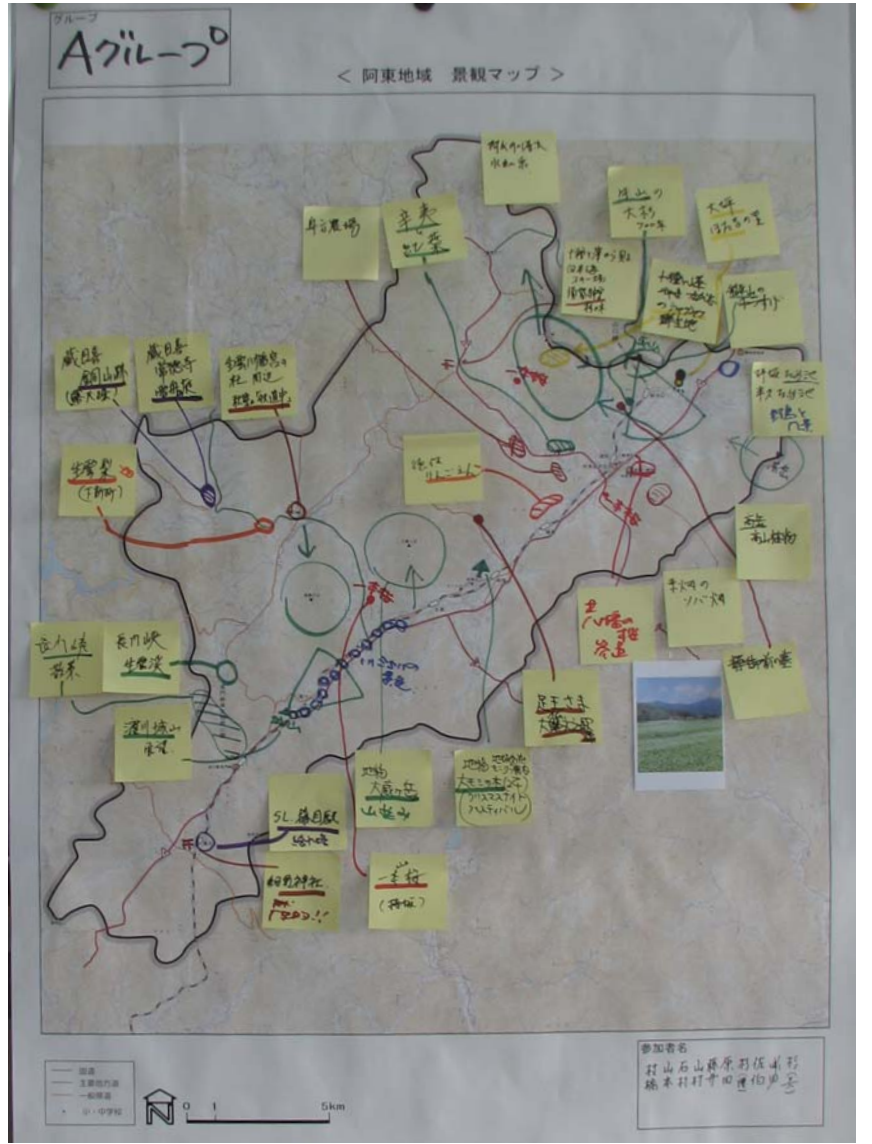
十種ヶ峰とソバ畑



こぶし咲く山



船平山のゆうすげ



□完成した「景観ガイドマップ」

■お勧めの景観・自慢できる景観

川・渓谷

- 長門峡、生雲溪の自然
- 阿武川源流・水出の泉
- 樹木・動植物
- 高岳山の高山植物
- 十種ヶ峰のシャクヤク群生地
- 須賀社の杉
- 生業
- りんご園や梨園
- 東畑のソバ畑

眺望

- 十種ヶ峰からのパノラマ展望
- 渡川城址からの阿武川と田園
- 地福から見る大蔵ヶ岳の山並み
- 歴史・文化
- 蔵目喜鉱山の露天掘跡
- 生雲八幡宮の奴道中
- 足王様
- 季節の風物詩
- 徳佐八幡宮の桜の参道
- 大坪のホテル

等



□完成した「景観ガイドマップ」



春先、田植えの時期、秋など季節ごとに美しい田園風景を楽しめ、冬には雪をかぶった十種ヶ峰もきれいな景色です。

Bグループ
市民参加者 9名



雪の田園風景



神角の一本桜



給水塔の残る篠目駅

■お勧めの景観・自慢できる景観

川

- 阿武川（水出の泉、井手口付近の眺め）
- 生雲ダム

眺望

- 物見ヶ岳からの景色
- 十種ヶ峰からの景色（日本海、徳佐盆地）
- 国道9号線から見た十種ヶ峰の山並み
- 田園の中を走るSL

歴史・文化

- 耳ふき地蔵や足王様
- 常德寺の雪舟の庭
- 蔵目喜の鉱山跡と公園

生業

- 広がりのある田園風景と雪景色

樹木・動植物

- 船方総合農場
- 地福の大もみの木（ツリー）
- しだれ桜（徳佐八幡宮の参道、集落の各民家）

など



■今後の予定

今回いただいたご意見については、「都市計画マスタープラン全体構想」及び「山口市景観形成基本方針」に反映していきます。

また、第2部で作成された成果物をもとに、山口市阿東地域の「ご当地景観ガイドマップ」としてとりまとめ、市のホームページ等で広く紹介していきます。

山口市阿東地域 市民ワークショップに関する
ご意見・ご質問は・・・

山口市 都市整備部都市計画課 担当：小林（都市づくり）、繁村（景観づくり）
TEL：083-934-2831 / FAX：083-934-2654 / E-Mail：toshi@city.yamaguchi.lg.jp