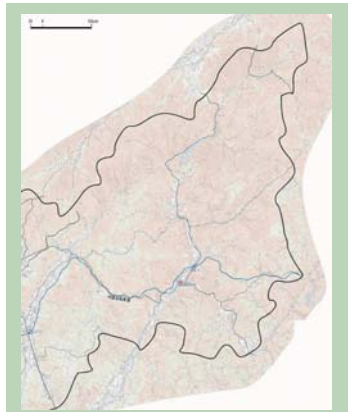


山口市 北部ブロック（仁保・徳地地域）

景観づくり市民ワークショップニュース



■ワークショップの概要

9月12日（土）に道の駅仁保の郷において、「山口市北部ブロック（仁保・徳地地域）景観づくり市民ワークショップ」が開催されました。

前半は、景観づくりの専門家である山口県立大学の前田教授より「景観について学ぼう！」というタイトルで基調講演が開かれ、ポーランド・ワルシャワにおける景観形成の事例等を交えた、景観の見方や景観まちづくりに関する興味深いご講話に、皆さん熱心に耳を傾けていました。

後半は、Aグループ、Bグループに分かれ、「ご当地景観ガイドマップ」を作る作業を行いました。

まず、山口市北部ブロックの「自慢できる景観・好きな景観」について、写真カードを見ながら話し合いました。続いて、ガイドマップに載せる景観をみんなで選び、「コメントカード」を各自で作成した後マップに貼り付けて、各グループごとに独自の「景観ガイドマップ」を完成させていきました。

皆さん初対面で、時間も限られたなか、各グループとも自分たちの住むまちをふり回り、活発な意見交換が行われ、北部ブロックの美しい景観や自慢できる景観をたくさん発掘することができました。

【テーマ】 ご当地景観 ガイドマップ を作ろう！

まちをふりかえって、多くの人に魅力ある山口市の景観を紹介できるガイドマップを作りました。

実施日時：平成21年9月12日（土）
13：00～16：00
会場：仁保の郷（道の駅）



山口県立大学
前田 教授
（山口市景観計画
策定委員会副委員長）



■グループごとの成果

Aグループ 市民参加者6名



田んぼや山、川、湖の風景は季節によって変化して美しいです。

■主な「好きな景観」「自慢できる景観」

川

- 佐波川沿いのエノキの大木のある風景
- 佐波川土手沿いの散歩道
- 季節感のある仁保川の散歩道
- 仁保川から見た夕日

大原湖

- 青少年自然の家へ上る風景
- 大原湖キャンプ場のイチチョウ並木

山

- 金成山山頂からの風景
- 金比羅山
- 文珠岳頂上からの風景
- 三ツ峯（佐波川源流）

その他

- 慈生温泉（炭酸温泉）
- 仁保から徳地にかけての山々に咲く山ぼうし

寺社・樹木

- 三坂神社のしだれ桜
- 伊賀地西宗寺の山桜
- 須賀神社のふじの花、銀杏
- 出雲神社の大杉
- 妙見社の大イチチョウ
- 花尾八幡宮の赤い社殿

田んぼ・集落

- 三谷の棚田
- 三谷の藤だな
- 徳地から阿東に続く緩やかなカーブを描く道と田園風景
- 二の宮の田んぼの風景
- 彼岸花とあぜ道
- 藁葺き屋根の家

ホテル・鳥

- 三谷川の蛍と満天の星
- 白さぎ、青さぎ
- 仁保から徳地までの山々に咲く山ぼうし



■完成した「ご当地景観ガイドマップ」



■コメントカード（抜粋）



三谷の棚田とホテル

三谷の秋は棚田が美しく、石垣の風景も格別。6月には蛸が舞い、夜空の星と重なって非常に美しい。



仁保川の夕日

仁保川にかかる橋の上から眺める夕日は、方便山に沈んでいく。



大原湖

青少年自然の家周辺の大原湖キャンプ場。山野は絶景です。



三谷の藤棚

小川をまたがって伸びている藤の花。薄紫色で大変美しい。（4月末～5月）



■完成した「ご当地景観ガイドマップ」



■コメントカード（抜粋）



徳地の家々

昔の家がそのまま多く残っているため、風景として統一感があり、自然とマッチしている。



仁保駅周辺

S Lが走る風景が見られる。



近代的田園風景の展望

空、山、田んぼの自然のパランスがデザイン的に良い。全国でも珍しい大きなパラボラ・アンテナもある。



仁保川の鯉のぼり

春の風物詩。川には鮎が、空には鯉が100匹泳ぐ。自然発生的なホテルも舞う。

Bグループ

市民参加者8名



徳地の家々は屋根の色が揃っていて美しく、残していきたいです。

■主な「好きな景観」「自慢できる景観」

川

- 仁保新橋と仁保川に泳ぐ鯉のぼり
- 仁保川のホテル
- 犬鳴の滝と溪流
- 川と桜並木と田んぼ
- 島地川の鯉
- 防府から徳地に向かう道路からずっと見える川

山・樹木

- 蕎麦ヶ岳（仁保）
- 日暮ヶ岳（徳地）
- 飯ヶ岳（徳地）
- 狗留孫山（徳地）
- 白石山（徳地）
- 仁保妙見社のアスナロの木
- 四季の森公園の山もみじ
- 重源の郷
- 島地の石風呂

田園

- 三谷の棚田
- 柚木の棚田
- 柚木の猿岡に咲く菜の花

特産品

- 仁保丸山の桃、ぶどう
- 徳地の米、くり、まつたけ
- 島地の温泉まんじゅう

まちなみ・集落風景

- 古い家々（集落）
- 島地の昭和のまちなみ
- 仁保の道の駅
- 川、みち、家、里山、山並みで構成される地形デザイン
- 嘉村磯多の蓑葺きの生家

その他

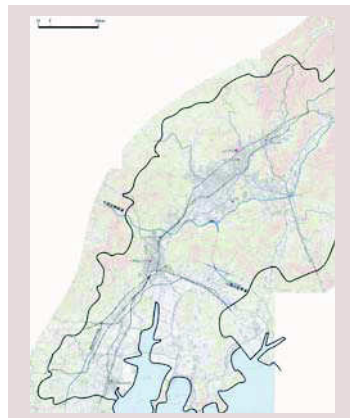
- 日本で一箇所・KDDIのパラボラアンテナ
- 仁保駅周辺から見るS L
- 花尾八幡宮の秋祭
- 森林セラピー基地

■今後の予定

この度のワークショップの成果をもとに、山口市北部・中部・南部の「ご当地景観ガイドマップ」としてとりまとめ、市のホームページ等で広く紹介していきます。

山口市 中部ブロック（山口地域（北部））

景観づくり市民ワークショップニュース



□ワークショップの概要

9月13日（日）に山口ふるさと伝承総合センターにおいて、「山口市中部ブロック（山口地域（北部））景観づくり市民ワークショップ」が開催されました。

前半は、景観づくりの専門家である山口県立大学の前田教授より「景観について学ぼう！」というタイトルで基調講演が開かれ、ポーランド・ワルシャワにおける景観形成の事例等を交えた、景観の見方や景観まちづくりに関する興味深いご講話に、皆さん大変熱心に耳を傾けていました。

後半は、A、B、Cグループに分かれ、「ご当地景観ガイドマップ」を作る作業を行いました。

まず、山口市中部ブロックの「自慢できる景観・好きな景観」について、写真カードを見ながら話し合いました。続いて、ガイドマップに載せる景観をみんなで選び、「コメントカード」を各自で作成した後マップに貼り付けて、各グループごとに独自の「景観ガイドマップ」を完成させていきました。

皆さん初対面で、時間も限られたなか、各グループとも自分たちの住むまちをふり回り、活発な意見交換が行われ、中部ブロックの美しい景観や自慢できる景観をたくさん発掘することができました。

【テーマ】 ご当地景観 ガイドマップ を作ろう！

まちをふりかえって、多くの人に魅力ある山口市の景観を紹介できるガイドマップを作りました。

実施日時：平成21年9月13日（日）
13：00～16：00
会場：山口ふるさと伝承総合センター



山口県立大学
前田 教授
(山口市景観計画
策定委員会副委員長)



□グループごとの成果

Aグループ 市民参加者7名



湯田温泉の足湯につかって見ることのできる景色はおすすめです。

■主な「好きな景観」「自慢できる景観」

河川

- 一の坂川の桜、ホテル
- 一の坂川から見る五重の塔
- 一の坂川の護岸と夜景
- 鳴滝川の河川プール

湯田のまち

- 湯田の温泉街
- 足湯の公園（高田公園）

山並み・眺望

- 姫山・ふたご山への眺め
- 鴻ノ峰からの市街の眺め
- 通り
- 吉敷262号通り（電線地中化）
- 萩往還のまちなみ、古い商家
- 秋のパークロード（紅葉の絨毯）
- 龍福寺の参道

■コメントカード（抜粋）



湯田温泉街

古いお店と新しいお店のバランスが良い。
足湯は楽しい。



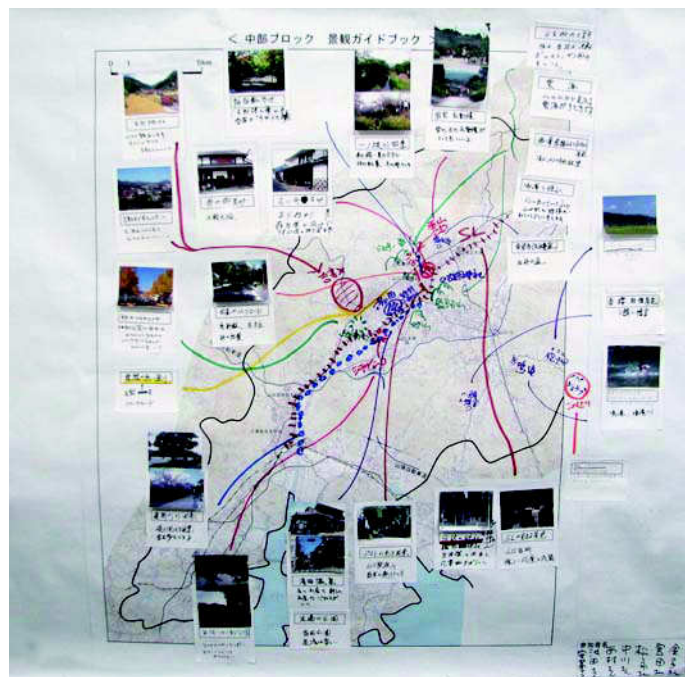
矢原河川敷公園

マイナスイオンたっぷり。
大きいドングリもあるよ！！



榎野川の四季

橋の見える風景。
散歩もできます。



□完成した「ご当地景観ガイドマップ」





□完成した「ご当地景観ガイドマップ」



Bグループ 市民参加者7名



皆さんの秘密のおすすめスポット
がたくさん発掘されました。

■主な「好きな景観」「自慢できる景観」


山並みと眺望

- 木戸山峠から見る山の稜線
 - 維新公園から見る360°の山の稜線
 - ほうべん山から市街への眺め
- 神社、お寺
- 小鯖八幡宮（建物・参道）
 - 鴻巣橋からの五重塔
 - 中領八幡宮・中郷八幡宮（小郡）

施設・公園

- 荒谷ダムの星空
 - 霧の雲台庵
 - 山頭火の其中庵
 - 湯田温泉地区の高田公園
- 四季の変化
- ホテルの一の坂川
 - オゴオリザクラ

■コメントカード（抜粋）



パークロード～商店街

日本道路100選に選ばれたパークロードから商店街への通り。四季を通して様々なイベントが行われます。



瑠璃光寺からの蕎麦ヶ岳

雪景色はばつぐん！
電線地中化が待たれる。



亀山公園からの眺望

市内全体を見渡すことができる。市民の憩いの公園。

Cグループ 市民参加者7名



山の上から見た景観や趣ある建物の景観が素晴らしいです。

■主な「好きな景観」「自慢できる景観」

歴史

- 中原中也の墓所
- 土師（はじ）八幡宮（吉敷）
- 小鯖八幡宮の彼岸花

眺望

- 仁保川から見た方便山の初冠雪
- 象頭山から見た榎野川流域の風景
- 亀山公園からの市内眺望

趣ある建物

- 県立大学の新館
 - 宮野駅（なつかしい雰囲気）
 - パークロード沿いの美術館
- 川・自然
- 吉敷川の景観
 - 榎野川・宮野付近のホテル
 - 三の宮の森（鎮守の森）

■コメントカード（抜粋）



五重塔付近の風景

香山公園南側の空き地から入ると特に景色が良い。



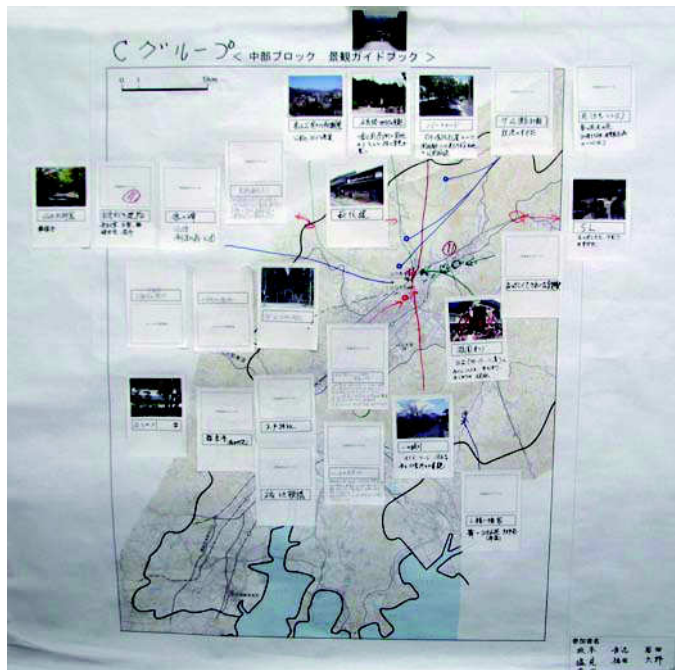
一の坂川

サクラ、ツツジ、ホテル、紅葉、雪景色など四季折々の景観が見られる。




祇園祭り

三台のみこしによるおのほり、おくだりは勇壮。



□完成した「ご当地景観ガイドマップ」



□今後の予定

この度のワークショップの成果をもとに、山口市北部・中部・南部の「ご当地景観ガイドマップ」としてとりまとめ、市のホームページ等で広く紹介していきます。

山口市 南部ブロック（山口地域（南部）・小郡地域・秋穂地域・阿知須地域） 景観づくり市民ワークショップニュース



【テーマ】 ご当地景観 ガイドマップ を作ろう！

みなさんが住んでいるまちをふりかえって、多くの人に魅力ある山口市の景観を紹介できるガイドマップを作りました。

実施日時：平成21年9月26日（土）
13：00～16：00
会場：きらら元気ドーム
（山口きらら博記念公園内）

■ワークショップの概要

9月26日（土）にきらら元気ドームにおいて、「山口市南部ブロック（山口地域（南部）・小郡地域・秋穂地域・阿知須地域）景観づくり市民ワークショップ」が開催されました。

前半は、景観づくりの専門家である山口大学の鵜教授より「景観について学ぼう！」というタイトルで基調講演が開かれ、浮世絵の構図を参考にした「絵になる景観」の探し方など、景観まちづくりに関する興味深いご講話に、皆さん熱心に耳を傾けていました。

後半は、A、B、Cグループに分かれ、「ご当地景観ガイドマップ」を作る作業を行いました。

まず、山口市南部ブロックの「自慢できる景観・好きな景観」について、写真カードを見ながら話し合いました。続いて、ガイドマップに載せる景観をみんなで選び、「コメントカード」を各自で作成した後マップに貼り付けて、各グループごとに独自の「景観ガイドマップ」を完成させていきました。

皆さん初対面で、時間も限られたなか、各グループとも自分たちの住むまちをふり回り、活発な意見交換が行われ、南部ブロックの美しい景観や自慢できる景観をたくさん発掘することができました。



山口大学
鵜 教授
（山口市景観計画
策定委員会委員長）



■グループごとの成果

Aグループ 市民参加者 8名



今後の発展を見越して、新山口駅の夜景という意見も出されました。

■主な「好きな景観」「自慢できる景観」

- | | |
|--|---|
| <p>干拓地</p> <ul style="list-style-type: none"> ●圃場整備された農地 ●石造りの樋門（名田島） ●藤尾山から見る榎野川河口干拓地の風景 山からの眺め ●魚切山の360° パノラマ ●今津山からの展望 ●石ヶ坪山から見る風景 | <p>歴史的な建物、神社、寺院</p> <ul style="list-style-type: none"> ●両足寺（もみじ寺） ●嘉川八幡宮 ●岩屋山地蔵院 ●住吉神社（嘉川で一番古い） ●白壁の町並み（阿知須） 祭礼 ●十七夜祭（阿知須の夏祭り） ●黒山八幡宮の秋祭り |
|--|---|

■コメントカード（抜粋）



長沢池

国道2号線を防府に向かって走ると左手に見える。近くには銭銭司郷土館、大村神社がある。



秋穂八十八ヶ所巡り

今や四国の八十八ヶ所を抜き全国的に有名になりつつあります。2日で廻れるし、健康的で風景もよし。



浜辺の景色

秋穂の中道・阿知須の千鳥ヶ浜の砂浜がきれいで、眺めも最高です。夏にはえび狩りのイベントもあり。



完成した「ご当地景観ガイドマップ」





完成した「ご当地景観ガイドマップ」



Bグループ

市民参加者9名



お勧めポイントは、両足寺、山からの眺め、ひなもん祭り、栄山公園、寄舟神社、串山連峰などです。

■主な「好きな景観」「自慢できる景観」

神社・寺院

- 長沢池から見る弁天様
- 両足寺の紅葉（山門の上り口からの眺め）
- 寄舟神社の下から見た鳥居
- 大村神社の桜・つつじ（鑄銭司）祭り
- ひなもんまつり（阿知須）
- 陶八雲神社の腰輪踊り（陶）

山

- 藤尾山公園滑り台からの景色
- 草山燈台の朝日
- 串山連峰（秋穂）

施設

- 栄山公園から眺める新山口駅周辺
- セミナーパークの桜並木
- 山頭火住居跡の休憩所

■コメントカード（抜粋）



阿知須のひなもんまつり

年1回、大々的に旧家が並ぶ通りの各家にひなもんが飾られ、多くの人を訪れることで賑やかになります。



周防大橋

周防大橋を通過中、左手にきららドーム、右手に内海が広がっている（夜はきららがライトアップされます）。



田園風景

農免道路の左右に広がる田んぼの風景。春、夏、秋の移り変わりが見事です。

Cグループ

市民参加者8名



葉の花畑や田園風景は非常にきれいで、麦秋の季節もお勧めです。

■主な「好きな景観」「自慢できる景観」

川

- 井関川の灯籠のある風景
- 井関川沿いの桜、つつじ
- 榎野川の風景（小郡）

海

- 秋穂二島・美濃ヶ浜の朝日
- 周防大橋の朝日、夕陽
- 小郡～きらら浜に向かう途中で左前方に見える海

田園風景

- 秋穂88ヶ所めぐり
- 葉の花畑、レンゲ畑
- 名田島の麦秋（4～5月）
- 山からの眺望
- 陶ヶ岳から一望できる景色
- 相原山から見える周防大橋
- 秋穂荘より見る夕陽
- 陶の鯉のぼり山からの景色

■コメントカード（抜粋）



阿知須の居蔵造りのまちなみ

廻船業で栄えた時代の“居蔵造り”のまちなみ。細い路地が入り組んだ、魅力的なまちなみです。



秋穂、秋穂二島の山からの風景

眼下に海が広がり、朝日、夕陽もきれい！！秋穂荘の露天風呂からも眺めることができます。



井関川の石灯籠

夜にはあかりが灯ります。歴史のある石灯籠です。



完成した「ご当地景観ガイドマップ」



■今後の流れ

この度のワークショップの成果をもとに、山口市北部・中部・南部の「ご当地景観ガイドマップ」としてとりまとめ、市のホームページ等で広く紹介していきます。