

# 地図共有システム住居表示地区データ更新業務

## 第1章 総 則

### 第1条 （趣 旨）

本仕様書は、山口市（以下「甲」という。）が実施する、地図共有システム住居表示地区データ更新業務（以下「本業務」という。）に関し、受託者（以下「乙」という。）が遵守しなければならない作業の仕様を定めるものとする。

### 第2条 （準拠する法令等）

本業務の実施にあたっては、本仕様書によるほか、下記の関係法令等に準拠して行うものとする。

- (1) 地方税法（昭和25年法律第226号）
- (2) 地方税法施行令（昭和25年政令第245号）
- (3) 地方税法施行規則（昭和29年総理府令第23号）

### 第3条 （業務実施要件）

本業務の実施にあたっては、以下の要件を満たすこと

- (1) 当市競争入札参加資格登録において、以下の登録業種及び登録営業種目を保持していること
  - 業種コード1 印刷・製本類のうち、種目コード03 地図
  - 業種コード3 電気通信機器類のうち、種目コード06 ソフトウェア
  - 業種コード57 調査・研究のうち、種目コード01 調査・分析
  - 業種コード59 コンピュータサービスのうち、種目コード02 システム保守運用、種目コード03 データ処理及び、種目コード06 コンピュータ保守管理
- (2) 従事する技術者のうち、照査技術者は空間情報総括監理技術者の資格を有すること
- (3) 人口10万人以上の自治体において、住居表示地区データの作成または更新の実績を有していること

### 第4条 （提出書類）

本業務の着手にあたり、乙は以下の書類を甲に提出し、承認を得るものとする。また、それらの変更についても同様とする。

- (1) 業務開始（着手届）
- (2) 空間情報総括監理技術者及び照査技術者届
- (3) 工程表
- (4) 業務実施計画書

### 第5条 （疑 義）

本仕様書及び準拠法令等に明示のない事項及び疑義が生じた場合は、甲乙協議の上、乙は甲の指

---

示に従い業務を遂行しなければならないものとする。

#### **第6条 （業務計画）**

乙は、業務計画・時期・方法等の細部計画書を業務着手までに作成し、契約後速やかに甲に提出し承認を得なければならない。また、それらの変更についても同様のものとする。

#### **第7条 （工程管理）**

乙は、業務に支障をきたすことのないように、各工程の中間及び終了時に所要の社内検査を行うものとし、その実施方法及び結果を甲に報告するものとする。また甲は、各工程必要に応じて適宜立入検査を行うことができるものとし、この場合、作業責任者が立ち会うものとする。

#### **第8条 （権利・義務の譲渡等）**

乙は、契約から生じる一切の権利・義務を第三者に譲渡又は貸与してはならないものとする。

#### **第9条 （貸与品の取り扱い）**

甲は、業務に必要と認められる資料を乙に貸与するが、乙は亡失はもちろん、汚損・破損のないよう取り扱いには十分注意するものとする。なお、乙は借用の際、借用書を甲に提出することを原則とする。

#### **第10条 （秘密の保持）**

乙は、業務の遂行上知り得た全ての情報を他に洩らしてはならない。また、この契約が終了または、解除された後においても同様とする。

#### **第11条 （損害賠償）**

乙は、業務遂行中第三者に与えた損害については乙が責任を持って賠償しなければならない。

#### **第12条 （関係官公署との折衝）**

乙は、業務遂行中に、関係者又は関係官公署と折衝を必要とする事項が生じた場合は、甲に申し出て指示を受けるものとする。

#### **第13条 （成果品の帰属）**

業務で得られた成果（データ含む）は全て甲に帰属し、乙は、甲の許可なく第三者に公表・貸与してはならないものとする。

#### **第14条 （竣工検査）**

乙は、前条における成果品について甲の検査を受けなければならない。また、甲は、成果品の検査の結果、仕様書または協議にて決定・変更した事項（協議簿に記載する）等との相違があると認めた場合には、期日を定めて乙に成果品を再提出させることができる。この場合において再提出に要する費用は乙の負担とする。

#### **第15条 （業務数量の変更等）**

本業務完了後、または業務途中で仕様内容の著しい変更が生じた場合、もしくは作業数量に著しい増減が生じた場合は、甲乙協議の上本契約を変更出来るものとする。ただし、軽微な増減は変更を行わないものとし、その算出方法については甲の設計変更図書に基づくものとする。

## 第2章 住居表示地図データ整備

### 第16条（業務概要及び業務数量）

本業務の概要及び数量は、以下のとおりとする。

住居表示地区データ更新

- |                           |    |
|---------------------------|----|
| 1) 計画準備・打合せ協議             | 1式 |
| 2) 地名辞典データ更新              | 1式 |
| 3) 住居表示データ整備（別紙1、2、3のとおり） | 1式 |

### 第17条（目 的）

本業務は、山口市生活安全課所管の住居表示台帳・図面等（アナログ）をデジタル化し、住居表示に関連するデータについて、山口市で稼働している「地図共有システム」にて閲覧・編集が可能なよう整備をすることを目的とし、同システムの利活用促進を図るものとする。

### 第18条（計画準備・打合せ協議）

計画準備・打合せ協議は本業務の全般について甲と乙で十分な協議を行い、業務の内容、工程等について相互理解を得て、業務を遂行する上での計画・立案を行うものとする。

### 第19条（地名辞典データ更新）

地名辞典データ作成は、前条までに整備された住居表示地区及び市が貸与する既存住居表示地区台帳データについて、座標付与した住所ポイントを生成し、地図共有システムの検索データベースとなる地名辞典データを更新し、CSV形式で納品するものとする。なお、データ更新を行う地名辞典の内容については以下のとおりとする。

地名辞典データ	①町丁目名
	②街区番号
	③基礎番号
	④基礎番号の座標値X（平面直角座標系第3系）
	⑤基礎番号の座標値Y（平面直角座標系第3系）

### 第20条（住居表示データ整備）

住居表示データ整備は、前条までに整備された住居表示地区及び市が貸与する既存住居表示地区台帳データを、地図共有システム用としてSHP形式で納品するものとする。

データ更新を行う住居表示台帳の内容については以下のとおりとし、文字コードはShift\_JIS、座標系は平面直角座標系3系(JGD2011)、とする。

区分	図形種類	属性項目					
①基礎番号	ポイント	町丁目名	街区番号	基礎番号			
②フロントージ	ポイント	町丁目名	街区番号				
③出入口	ポイント	町丁目名	街区番号	住居番号	Angle		
④建物外形	ポリゴン	町丁目名	街区番号	住居番号		Shape_Area	Shape_Leng
⑤街区	ポリゴン	町丁目名	街区番号		Shape_Area	Shape_Leng	
⑥町丁目	ポリゴン	町丁目名					

### 第3章 成果品

#### 第21条（成果品）

本業務における納入成果品は、以下のとおりとする。

- |     |                           |    |
|-----|---------------------------|----|
| (1) | 地名辞典データファイル（CSV形式・CD-R）   | 1式 |
| (2) | 住居表示地区データファイル（SHP形式・CD-R） | 1式 |

#### 第22条（納入場所）

本業務における成果品の納入場所は、山口市地域生活部生活安全課とする。

新築届、住居番号変更申出、職権により住居表示番号等を設定、修正、変更したもの(R6.3.1からR7.2.28まで)

	町名	地番		住居表示		備考
1	葵二丁目	3388	8 外	5	19	
2	葵二丁目	3388	8 外	5	20	
3	葵一丁目	426	18	4	5-2	
4	赤妻町			12	6	台帳記載漏れ
5	赤妻町			12	8	台帳記載漏れ
6	赤妻町			12	9	台帳記載漏れ
7	赤妻町			12	11	台帳記載漏れ
8	赤妻町	335	6 外	7	10	335-11、335-12
9	朝倉町	607	8	7	48	
10	朝倉町	488	2	9	45	
11	朝倉町	830	6	3	2	
12	朝倉町	747	10	7	33-9	
13	朝倉町	631	9 外	6	12	630-12
14	朝倉町	747	11	7	33-10	
15	旭通り一丁目	135	19	9	5	
16	旭通り一丁目	135	18 一部	9	6	
17	旭通り一丁目	135	16	9	13	
18	旭通り二丁目	1930	3	3	33	
19	旭通り二丁目	1924	2	2	13	
20	維新公園一丁目	3799	8	9	10-2	
21	維新公園一丁目	3799	4	9	6	
22	維新公園一丁目	3799	6	9	10-4	
23	維新公園一丁目	3799	7	9	10-3	
24	維新公園五丁目			10		フロンテージ及び基礎番号を追加
25	泉町	216	55	3	4	
26	泉町	150	1 一部、外	9	3	150-2の一部、152-1の一部、152-4
27	泉町	151	1 外	9	2	153-2、153-3、153-7、153-8、153-13
28	泉町	150	1 外	9	4	150-2、152-1
29	糸米一丁目	2498	2	2	1-1	
30	糸米二丁目	2677	7	8	1	
31	糸米二丁目	2586	6 外	1	5	2586-30、2581-14
32	今井町	1406	4	1	3	
33	今井町	193	2	3	5	
34	駅通り二丁目	26		3	3	
35	江良二丁目	1587	8 外	6	18	1587-17、1587-20
36	江良二丁目	1636	3	13	25	
37	江良二丁目	1576	11	7	5	
38	江良二丁目	1576	8	7	2	
39	江良二丁目	1537	7	5	14	
40	円政寺町	12	1 外	2	8	12-8
41	大内小京都	777	107	25	26	
42	大内千坊五丁目	1824	1 外	13	41	1824-2、住居番号変更(43→41)
43	大内千坊五丁目	1824	1	13	43	住居番号変更(41→43)
44	大内千坊三丁目	1795	6	20	24	
45	大内千坊三丁目	1791	8	21	13	
46	大内千坊三丁目	1871	9	16	29	
47	大内千坊四丁目	1758	1	4	12	
48	大内千坊四丁目	1758	17	4	14	
49	大内千坊四丁目	1729	7 外	14	14	1730-5他
50	大内千坊三丁目	1791	10	21	14	
51	大内間田三丁目	2456	10	5	16	
52	大内間田三丁目	2456	11	5	17	
53	大内間田三丁目	2456	25	5	30	
54	大内間田三丁目	2456	16	5	22	

	町名	地番		住居表示		備考
55	大内間田三丁目	2456	18	5	21	
56	大内間田三丁目	2456	8	5	18	
57	大内間田二丁目	2265	2	2	8	
58	大内間田三丁目	2456	20	5	35	
59	大内氷上五丁目	463	7	4	16	
60	大内氷上五丁目	688	1 一部	2	32-2	事務所部分
61	大内氷上五丁目	688	2 一部	2	32	住居部分
62	大内氷上二丁目	1386	6	5	18	
63	大内氷上四丁目	351	14	3	7	
64	大内氷上四丁目	791	外	5	29	792-2、792-3
65	大内姫山台	2158	8	15	20	
66	大内御堀五丁目	885	10	13	22	
67	大内御堀四丁目	336	9	15	3	
68	大内矢田北二丁目	220	11	6	1	
69	大内矢田北三丁目	772	11	1	12	
70	大内矢田北三丁目	772	12	1	13	
71	大内矢田北六丁目	133	2	10	18	
72	大内矢田北六丁目	133	3	10	20	
73	大内矢田北一丁目	980	外	7	13	981-3、981-4
74	大内矢田北三丁目	772	19	1	16	772-21
75	大内矢田北三丁目	772	18	1	17	
76	大内矢田北三丁目	772	13	1	14	
77	大内矢田北三丁目	772	16	1	19	
78	大内矢田北三丁目	730	20	12	17	
79	大内矢田北三丁目	772	14	1	20	
80	大内矢田南二丁目	1104	15 外	2	25	
81	大内矢田南八丁目	90	5	11	13	
82	大内矢田南八丁目	90	7	11	14	
83	大内矢田南五丁目	548	1	16	26	
84	大内矢田南五丁目	853	1	1	13	
85	大内矢田南三丁目	618	7	14	5	
86	大内矢田南三丁目	838	1 一部	3	1	
87	大内矢田南七丁目	298	17	9	6	
88	大内矢田南二丁目	1104	11	2	23	
89	大内矢田南二丁目	1104	16 外	2	24	1104-22
90	大内矢田南二丁目	1104	7	2	20	
91	大内矢田南二丁目	1104	5	2	18	
92	大内矢田南二丁目	1104	8	2	21	
93	大内矢田南二丁目	1104	6	2	19	
94	大内矢田南二丁目	1104	14 外2	2	26	1104-18、1104-20
95	大内矢田南八丁目	71	1 外	8	21	71-4の一部
96	大内矢田南四丁目	488	11	11	17	
97	大内矢田南四丁目	488	7	11	15	
98	大内矢田南四丁目	488	10	11	16	
99	大内矢田南四丁目	488	12	11	18-2	
100	大内矢田南四丁目	481	11	6	24	
101	大内矢田南四丁目	481	6	6	23	
102	大内矢田南四丁目	481	10	6	25	
103	大手町	2112	2 外	9	11	2112-3,2117-1,2126-4,2127-3,2128-7
104	荻町	1016	7	2	52	
105	荻町	1030	7	1	28	
106	荻町	1005	1 外	2	41	68-7
107	荻町	1030	9	1	30	
108	荻町	869	12	4	23	(台帳修正)4-20から4-23に変更
109	折本二丁目	2323	1 外	11	3	2323-3
110	折本二丁目	2285	2	11	47	(台帳修正)11-49から11-47に変更
111	折本二丁目	2183	8	5	13	

	町名	地番		住居表示		備考
112	香山町	1710	3	4	4	住居番号未設定のため
113	亀山町	2206	19 外	7	31	2207-2
114	亀山町			7		基礎番号及びフロンテージの修正
115	神田町	897	22	11	26-2	
116	神田町	897	26	11	26-6	
117	神田町	982	4	5	38	
118	神田町	897	30	11	28	
119	神田町	897	27	11	31	
120	神田町	913	3 外	1	10	913-7
121	木町	1619	3	6	25	
122	木町	1619	2	6	28	
123	楠木町	344	10 外	11	42	344-36
124	楠木町	637	20 外	9	25	637-21
125	楠木町	640	3	9	12	
126	楠木町			11		基礎番号及びフロンテージの修正予定(規模が大きいため、業者に委託)
127	熊野町	663	17	5	16	
128	熊野町	664	30	5	2-4	
129	黄金町	153		10	17	
130	黄金町	102		10	16	台帳記載漏れ
131	幸町	570	1 外3筆	3	5	568-1、568-2、570-4
132	幸町	445	1	1	31-10	
133	桜畠一丁目	2192	一部	2	69	
134	桜畠五丁目	2480	4	5	30	
135	桜畠三丁目	2663	1	3	43	台帳修正(47号→43号)
136	桜畠四丁目	2857	17	2	38	
137	桜畠六丁目	2705	3 外	2	1	
138	三の宮一丁目	44	1 外	8	6	44-7
139	三の宮一丁目	44	12	8	5	
140	三の宮二丁目	2139	22 外、一部	4	10	2138の一部、2143-2の一部、2145の一部 現住所が世帯ごとに違うため、別々に発行
141	三和町	2161	4	9	27	
142	芝崎町	1844	18	1	18	
143	芝崎町	1844	16	1	21	
144	芝崎町	1844	14	1	23	
145	下市町	147	9 外	6	21	147-9、1508-1、1508-3、1508-8、1511-10、1511-11、1511-12、1511-15
146	白石一丁目	2345	6	14	6	
147	白石一丁目	2292	5 外	8	16	2292-4
148	白石一丁目	2290	2	11	7	
149	白石二丁目	2488	5	6	38	
150	泉都町	1113	10	1	30	
151	泉都町	1113	1	1	31	
152	泉都町	1118	13	6	7	
153	泉都町	1123	4	3	27	
154	泉都町	1164	5 一部、外	9	26	1164-14の一部
155	泉都町	1164	5 一部、外	9	27	1164-14の一部
156	泉都町	1170	35	10	5-2	
157	惣太夫町	331	4	8	27	
158	惣太夫町	320	21 外	8	67	320-36
159	宝町	619	5	3	2-5	
160	宝町	619	6	3	2-3	
161	中央一丁目	407	1	4	6	建物名称及び地番の変更、3階建(部屋番号無し)住所は方書に1〜3階が入っている。
162	中央五丁目	2242	5	5	1	
163	中央五丁目	2243	2	5	11	
164	中央二丁目	2886	外	4	1	2886-2、2886-4の一部
165	中央四丁目	2833	6	7	17	住居番号未設定のため
166	中央四丁目	2845	8	11	17	
167	中央四丁目	2845	24	11	18	

	町名	地番		住居表示		備考
168	天花一丁目	857	外	5	22	
169	天花三丁目	1015	3 外	9	5	1015-8
170	天花二丁目	917	33	7	16	
171	道場門前二丁目	79		2	8	住居番号未設定のため
172	道場門前二丁目	81		2	7	住居番号未設定のため
173	道場門前一丁目	48	1 外3	3	8	50-2,51,53-4 住居番号未設定のため
174	道祖町	19	1	1	31	19-7
175	道祖町	105	1	4	6	
176	堂の前町	53	1	3	25	
177	堂の前町	52	1	3	24	
178	堂の前町	26		2	7	
179	富田原町	13	17 外	1	30	13-14
180	富田原町	13	1 他	1	32	13-14、13-15、13-16
181	中市町	113		7	7	
182	中園町	69	2	6	15	
183	中園町	69	1	6	13	
184	錦町	388	5	5	26	
185	錦町	412	8	7	12-5	
186	錦町	402	6	6	21	住居番号未設定のため
187	錦町	388	1	5	28	
188	東山一丁目	485	15	4	42	
189	東山一丁目	485	16	4	41	
190	東山二丁目	601	2	7	15	
191	古熊二丁目	115	2 外	3	17	105-6
192	古熊二丁目	67	2	6	35	
193	古熊一丁目	202	19	6	13	
194	古熊一丁目	202	20	6	12	
195	穂積町	346	1	2	44	台帳修正(42号→44号)
196	本町二丁目	103	1	6	16-1	住居番号未設定のため
197	本町二丁目	103	1	6	16-2	住居番号未設定のため
198	前町	1519	2	7	1-5	
199	前町	1498	14	8	28	
200	松美町	1608		1	68	
201	元町	921	1	3	31	
202	元町	921	8	3	30	
203	湯田温泉六丁目	157	3 外	8	29	
204	湯田温泉一丁目	1207	30	3	35	
205	湯田温泉六丁目	228	4	1	4	
206	吉敷赤田一丁目	1272	25	18	20	
207	吉敷赤田一丁目	1272	21	19	14	
208	吉敷赤田一丁目	1379	2	8	28	
209	吉敷赤田一丁目	1272	28	18	23	
210	吉敷赤田一丁目	1272	22	19	13	
211	吉敷赤田一丁目	1195	1 外	16	27	1196-1
212	吉敷赤田三丁目	841	8	11	7	
213	吉敷赤田二丁目	997	7	2	1-3	
214	吉敷赤田二丁目	997	6	2	1-2	
215	吉敷赤田四丁目	1052	1	15	37	
216	吉敷上東三丁目	2371	5	13	4	
217	吉敷上東三丁目	2371	15	13	9	
218	吉敷上東三丁目	2371	22 外	13	17	2371-37
219	吉敷上東三丁目	2371	6	13	5	
220	吉敷上東三丁目	2371	8 外	13	7	2371-10、2371-32
221	吉敷上東三丁目	2371	11 外	13	8	2371-12、2371-33
222	吉敷上東三丁目	2371	26 外	13	18	2371-36
223	吉敷上東三丁目	2371	27	13	13	
224	吉敷上東三丁目	2371	2	13	2	



	町名	地番		住居表示		備考
225	吉敷上東三丁目	2371	18 外	13	20	2371-34
226	吉敷上東三丁目	2371	20 外	13	19	2371-35
227	吉敷上東三丁目	2371	1	13	1	
228	吉敷上東三丁目	2371	6	13	14	
229	吉敷上東三丁目	2371	16	13	10	
230	吉敷上東三丁目	2371	7	13	6	2371番31
231	吉敷上東三丁目	2371	28	13	11	
232	吉敷上東三丁目	2371	30 外	13	12	2371-41
233	吉敷佐畑五丁目	2001	20	5	38	
234	吉敷佐畑一丁目	2165	9	4	12	
235	吉敷佐畑一丁目	2165	3	4	7	
236	吉敷佐畑一丁目	2165	5	4	8	
237	吉敷佐畑一丁目	2165	8	4	13	
238	吉敷佐畑五丁目	2000	3 外	5	28	2000-6,2004-8
239	吉敷佐畑五丁目	2003	11	5	41	
240	吉敷佐畑五丁目	2003	2 一部	5	9	
241	吉敷佐畑五丁目	2003	2 外	5	7	2001-23
242	吉敷佐畑二丁目	2310	12 外	2	10-2	2310-18、2306-2
243	吉敷下東二丁目	3341	5	9	20	
244	吉敷下東三丁目	3465	12	4	6	
245	吉敷下東四丁目	3140	7	14	34	
246	吉敷下東一丁目	3255	1	11	2	
247	吉敷下東四丁目	3140	1	14	39	
248	吉敷下東四丁目	3140	6	14	36	
249	吉敷下東四丁目	3140	3	14	38	
250	吉敷下東四丁目	3154	2	13	7	
251	吉敷下東四丁目	3168	5	15	10	
252	吉敷中東一丁目	2553	103	13	3	
253	吉敷中東一丁目	2553	71	23	21	
254	吉敷中東一丁目	2553	67	23	16	
255	吉敷中東一丁目	3031	58	3	14	
256	吉敷中東三丁目	2982	15	5	13	
257	吉敷中東三丁目	2982	17	5	10	
258	吉敷中東二丁目	2770	16	11	33	
259	吉敷中東二丁目	2770	17	11	32	
260	吉敷中東四丁目	2949	8	12	30	
261	若宮町	217	1 一部、外	2	23	302-5、302-6
262	若宮町	370	12 外	6	63	370-31
263	若宮町	366	31	5	21	365-14
264	若宮町	325	3	3	26	(台帳修正)3-25から3-26に変更

## (小郡分)

新築届、住居番号変更申出、職権により住居表示番号等を設定、修正、変更したもの(R6.4.8からR7.2.21まで)

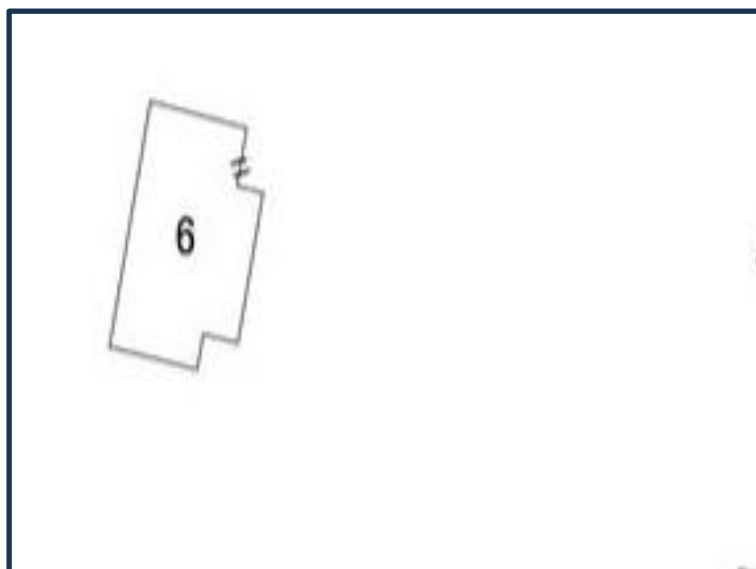
	町名	地番			住居表示	備考
1	小郡かぜの丘	1232	198		20 22	
2	小郡かぜの丘	1232	155		18 10	
3	小郡かぜの丘	1232	18		1 11	
4	小郡花園町	6	7	他	6 6	
5	小郡金堀町	100	237		2 6	
6	小郡山手上町	551	1		13 10	
7	小郡山手上町	66	38		7 7	
8	小郡新町一丁目	3127	8		20 23	
9	小郡新町一丁目	3337	5		2 24	
10	小郡新町一丁目	3125	10	他	18 11	
11	小郡新町三丁目	2710	1		11 20	
12	小郡新町四丁目	3207	17	他	3 2	
13	小郡新町二丁目	2727	7		15 16	(台帳修正)建物名称のみ変更。ハイツ明和→アオハイム
14	小郡新町二丁目	3122	5		9 46	
15	小郡新町二丁目	3097	4		2 30	
16	小郡新町二丁目	3097	5		2 28	
17	小郡新町二丁目	3122	3		9 45	
18	小郡新町二丁目	2731	6	他	14 21	
19	小郡新町六丁目	2550	97		5 2	
20	小郡前田町	4	8	他	4 12	
21	小郡前田町	5	2	他	5 3	
22	小郡前田町	5	13	他	5 20	
23	小郡大江町	1	2	一部 他	1 6	
24	小郡尾崎町	35	72		11 1	
25	小郡緑町	7	9		7 34	

町名	備考
朝倉町	7番街区の一部(別図1)を別図2に変更(別紙参照)

## 別図 1

### 変更前

(住居表示台帳)



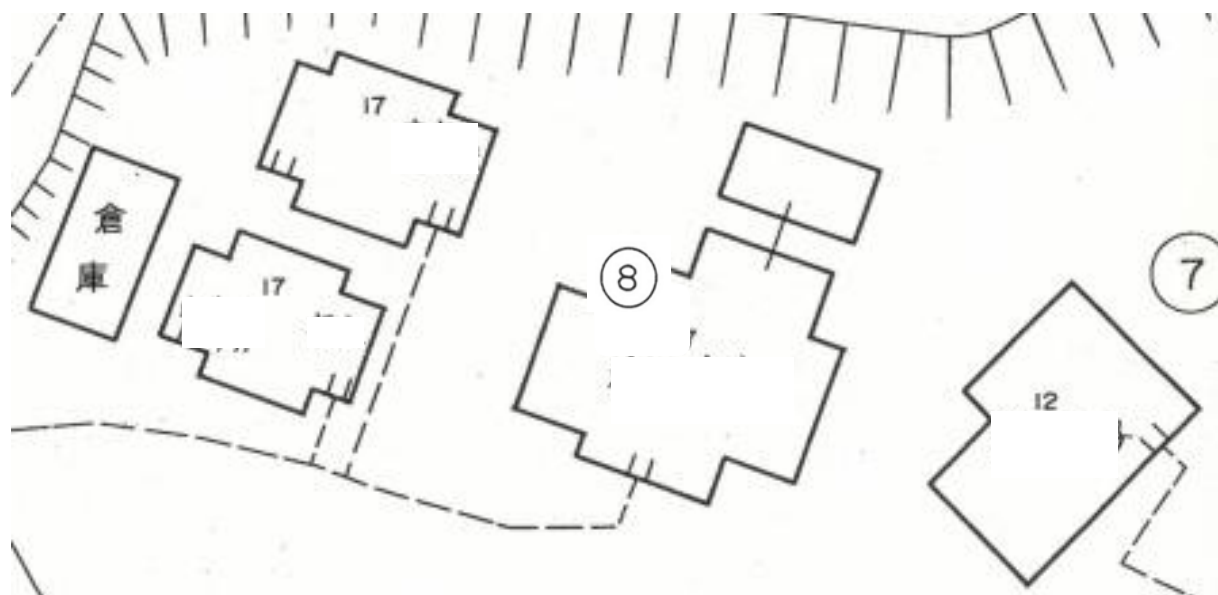
朝倉町 7 街区

参考（基本地図）



## 別図 2

変更後



朝倉町 7 街区

## 山口市 令和6年度住居表示整備

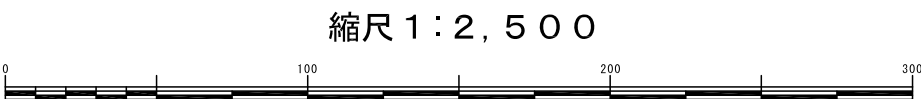
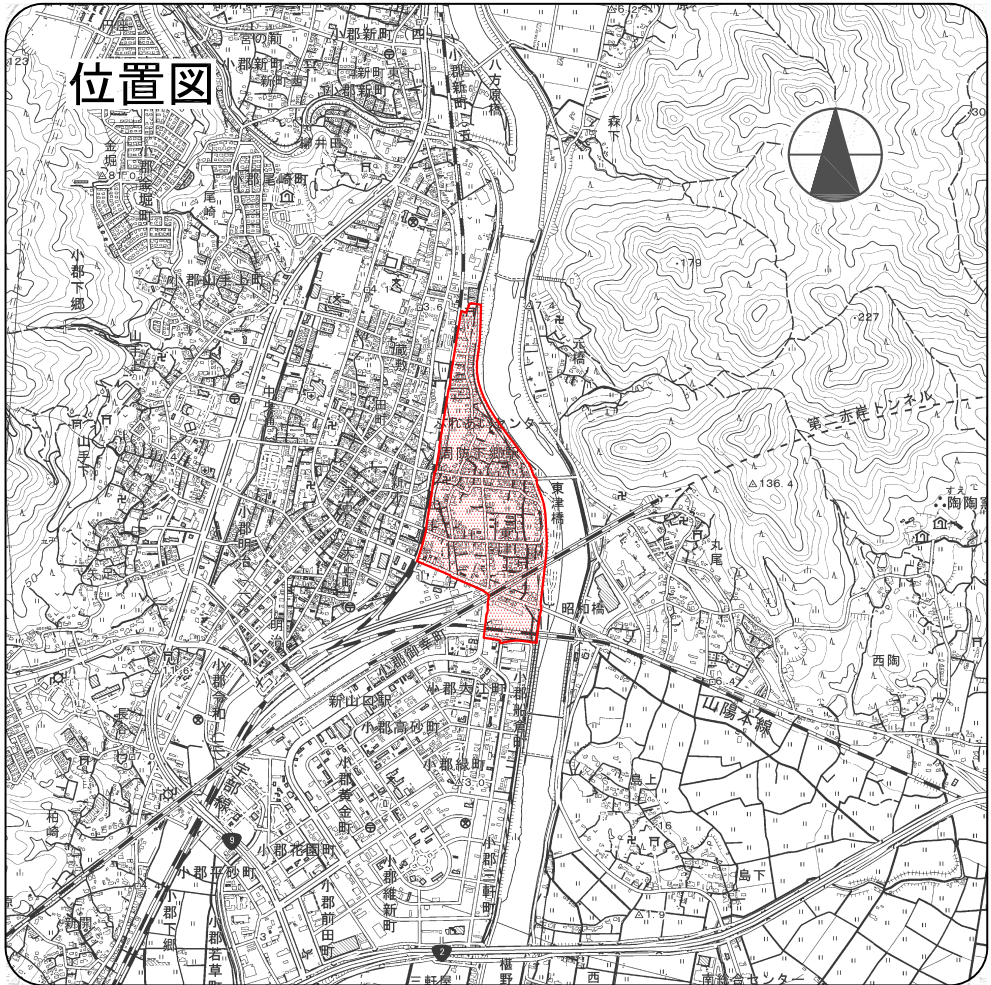

## 実施区域建物数(概数)

新町名	筆数
小郡東津一丁目	289
小郡東津二丁目	178
小郡昭和町	13
合計	480



山口市住居表示新旧対照案内図

(令和7年2月15日施行)  
お おり ひが し つ  
小郡東津一丁目、二丁目  
お おり しょう わ まち  
小郡昭和町



凡										
例	新町界	街区界	街区符号	住居番号	道路	鉄道	河川及び水路	新町名	旧町名	倉庫